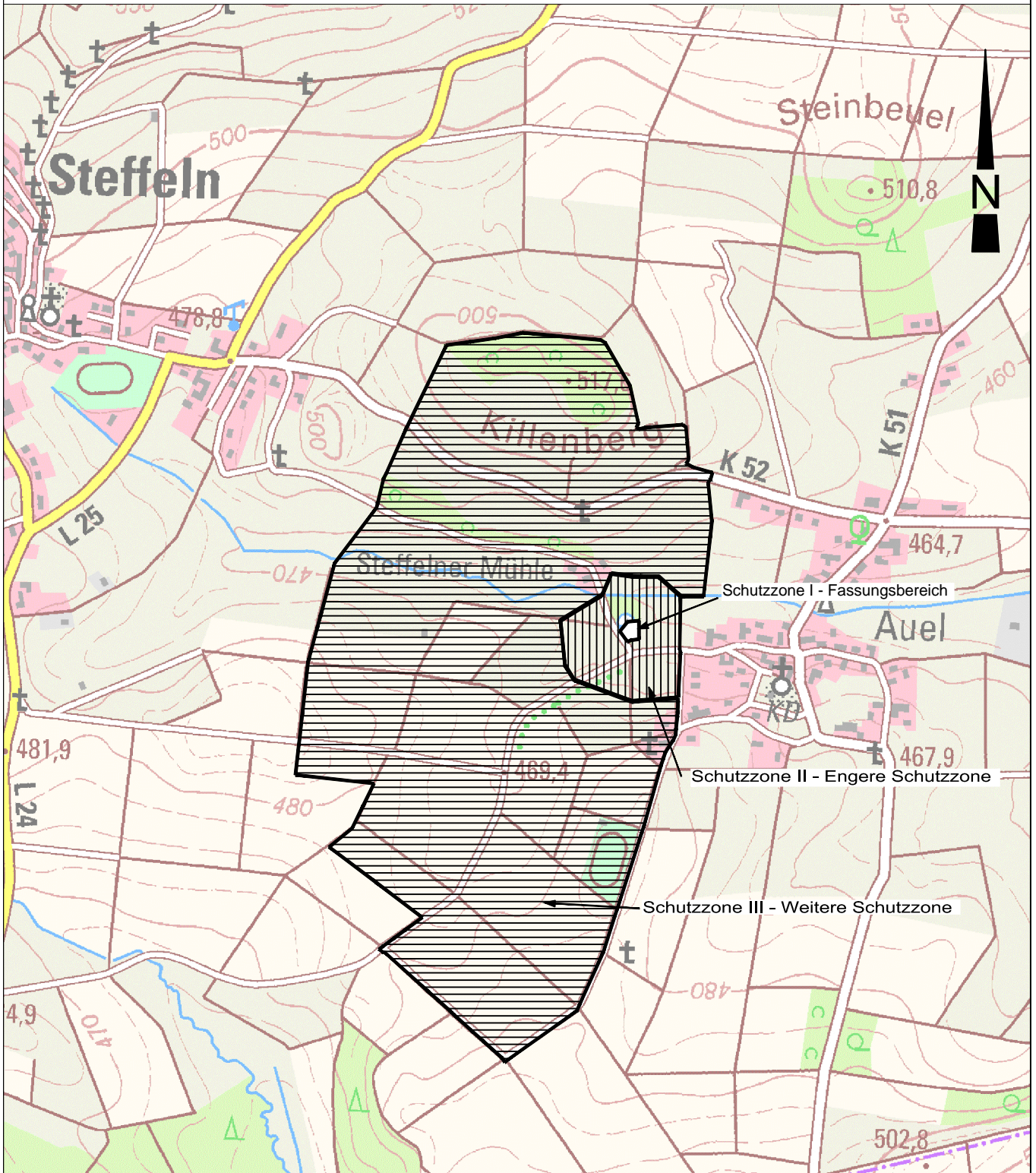





Verbandsgemeindewerke Obere Kyll

Übersichtskarte Wasserschutzgebiet für den Brunnen Auel, Ortsgemeinde Steffeln



 Schutzzone I
Fassungsbereich

 Schutzzone II
Engere Schutzzone

 Schutzzone I
Weitere Schutzzone

Lageplan B1

21.08.2014

Ausschnittsvergrößerung 1 : 10.000 aus der Topographischen Karte 1 : 25.000,
Blatt-Nr. 5705, Gerolstein

Herstellung der Druckvorlage:

Landesamt für Vermessung und Geobasisinformation Rheinland-Pfalz, 2014.