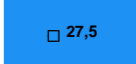





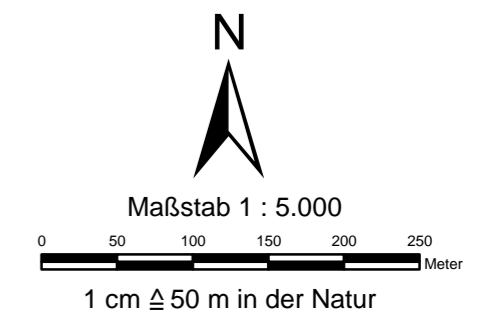


- Legende**
-  Gewässerverlauf mit Kilometrierung
 -  Abflussbereich (Streichlinie)
 -  Überschwemmungsgebiet gemäß §§88 ff LWG
 -  Landkreisgrenze
 -  Gemarkungsgrenze
 -  Flurgrenze



**Struktur- und
Genehmigungsdirektion Nord**
Überschwemmungsgebiet
Wied
Blatt 22

Landkreis Altenkirchen

Aufgestellt: Struktur- und Genehmigungsdirektion Nord
Regionalstelle Wasserwirtschaft, Abfall-
wirtschaft, Bodenschutz Montabaur

Montabaur, den 08.08.2006

Hans-Joachim Schalm

Diese Karte ist Bestandteil der Rechtsverordnung zur
Feststellung des Überschwemmungsgebiets an der Wied

Az.: 312-63-Wied
Ausgefertigt: Koblenz, den 14.08.2006

Hans-Dieter Gassen
(Präsident)