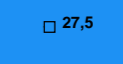





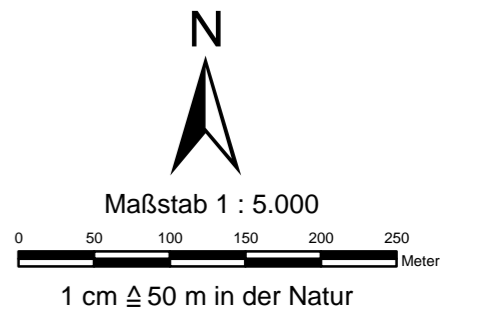


**Legende**

-  Gewässerverlauf mit Kilometrierung
-  Abflussbereich (Streichlinie)
-  Überschwemmungsgebiet gemäß §§88 ff LWG

-  Landkreisgrenze
-  Gemarkungsgrenze
-  Flurgrenze



**Struktur- und  
Genehmigungsdirektion Nord**  
Überschwemmungsgebiet  
Wied  
**Blatt 7**

Landkreis Neuwied  
Aufgestellt: Struktur- und Genehmigungsdirektion Nord  
Regionalstelle Wasserwirtschaft, Abfallwirtschaft, Bodenschutz Montabaur  
Montabaur, den 08.08.2006  
Hans-Joachim Schalm

Diese Karte ist Bestandteil der Rechtsverordnung zur Feststellung des Überschwemmungsgebiets an der Wied  
Az.: 312-63-Wied  
Ausgefertigt: Koblenz, den 14.08.2006

Hans-Dieter Gassen  
(Präsident)