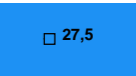





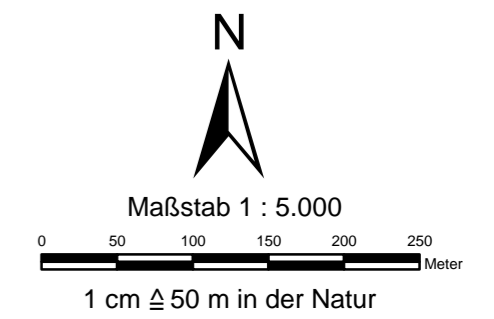


Legende

-  Gewässerverlauf mit Kilometrierung
-  Abflussbereich (Streichlinie)
-  Überschwemmungsgebiet gemäß §§88 ff LWG

-  Landkreisgrenze
-  Gemarkungsgrenze
-  Flurgrenze



**Struktur- und
Genehmigungsdirektion Nord**
Überschwemmungsgebiet
Wied
Blatt 5

Landkreis Neuwied
Aufgestellt: Struktur- und Genehmigungsdirektion Nord
Regionalstelle Wasserwirtschaft, Abfall-
wirtschaft, Bodenschutz Montabaur
Montabaur, den 08.08.2006
Hans-Joachim Schalm

Diese Karte ist Bestandteil der Rechtsverordnung zur
Feststellung des Überschwemmungsgebiets an der Wied
Az.: 312-63-Wied
Ausgefertigt: Koblenz, den 14.08.2006

Hans-Dieter Gassen
(Präsident)