




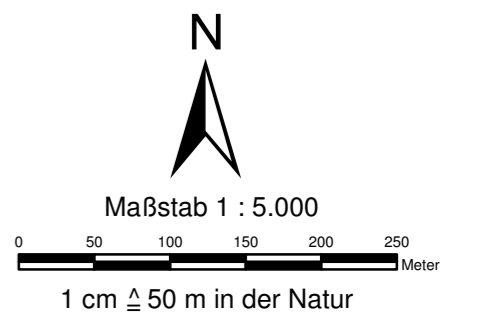


Legende

-  Gewässerverlauf mit Kilometrierung
-  Abflussbereich (Streichlinie)
-  Überschwemmungsgebiet gemäß §§83 ff LWG
-  überschwemmungsgefährdetes Gebiet
-  Gemarkungsgrenze
-  Flurgrenze



**Struktur- und
Genehmigungsdirektion Nord**
Überschwemmungsgebiet
Simmerbach
Blatt 10

Rhein - Hunsrück - Kreis
 Aufgestellt: Struktur- und Genehmigungsdirektion Nord
 Regionalstelle Wasserwirtschaft, Abfall-
 wirtschaft, Bodenschutz Koblenz
 Koblenz, den 15.07.2016
 gez.
 Thomas Müller

Diese Karte ist Bestandteil der Verordnung zur Feststellung
 des Überschwemmungsgebiets am Simmerbach
 Az.: 312-63-Simmerbach
 Ausgefertigt: Koblenz, den 11.10.2016
 gez.
 Dr. Ulrich Kleemann
 (Präsident)