




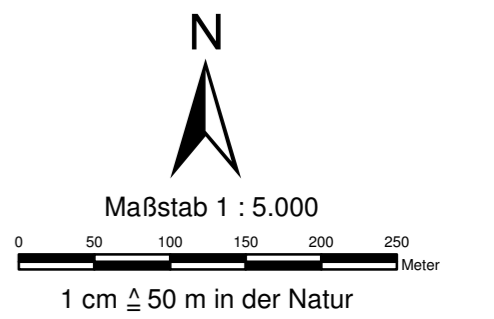


Legende

-  Gewässerverlauf mit Kilometrierung
-  Abflussbereich (Streichlinie)
-  Überschwemmungsgebiet gemäß §§83 ff LWG
-  überschwemmungsgefährdetes Gebiet
-  Gemarkungsgrenze
-  Flurgrenze



**Struktur- und
Genehmigungsdirektion Nord**
Überschwemmungsgebiet
Simmerbach
Blatt 9

Rhein - Hunsrück - Kreis
Aufgestellt: Struktur- und Genehmigungsdirektion Nord
Regionalstelle Wasserwirtschaft, Abfall-
wirtschaft, Bodenschutz Koblenz
Koblenz, den 15.07.2016
gez.
Thomas Müller

Diese Karte ist Bestandteil der Verordnung zur Feststellung
des Überschwemmungsgebiets am Simmerbach
Az.: 312-63-Simmerbach
Ausgefertigt: Koblenz, den 11.10.2016
gez.
Dr. Ulrich Kleemann
(Präsident)