



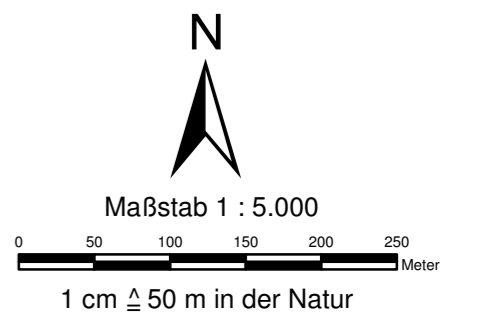


**Legende**

-  Gewässerverlauf mit Kilometrierung
-  Abflussbereich (Streichlinie)
-  Überschwemmungsgebiet gemäß §§83 ff LWG
-  überschwemmungsgefährdetes Gebiet
-  Gemarkungsgrenze
-  Flurgrenze



**Struktur- und  
Genehmigungsdirektion Nord**  
Überschwemmungsgebiet  
Simmerbach  
**Blatt 8**

Rhein - Hunsrück - Kreis  
 Aufgestellt: Struktur- und Genehmigungsdirektion Nord  
 Regionalstelle Wasserwirtschaft, Abfallwirtschaft, Bodenschutz Koblenz  
 Koblenz, den 15.07.2016  
 gez.  
 Thomas Müller  
 Diese Karte ist Bestandteil der Verordnung zur Feststellung des Überschwemmungsgebiets am Simmerbach  
 Az.: 312-63-Simmerbach  
 Ausgefertigt: Koblenz, den 11.10.2016  
 gez.  
 Dr. Ulrich Kleemann  
 (Präsident)