





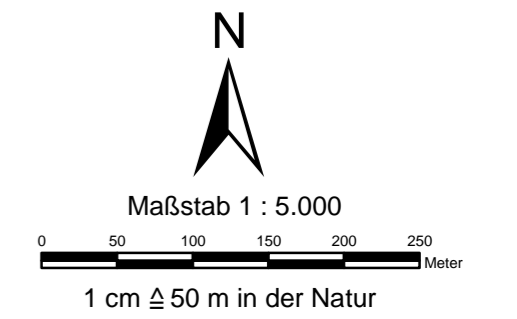


**Legende**

-  Gewässerverlauf mit Kilometrierung
-  Abflussbereich (Streichlinie)
-  Überschwemmungsgebiet gemäß §§88 ff LWG
-  überschwemmungsgefährdetes Gebiet
-  Gemarkungsgrenze
-  Flurgrenze



**Struktur- und  
Genehmigungsdirektion Nord**  
Überschwemmungsgebiet  
Sauer  
**Blatt 2**

Landkreis Trier - Saarburg  
Aufgestellt: Struktur- und Genehmigungsdirektion Nord  
Regionalstelle Wasserwirtschaft, Abfallwirtschaft, Bodenschutz Trier

Trier, den 17.06.2009

Winfried Wagner

Diese Karte ist Bestandteil der Verordnung zur Feststellung des Überschwemmungsgebiets an der Sauer  
Az.: 312-63-Sauer  
Ausgefertigt: Koblenz, den 14.09.2009

Dagmar Barzen  
(Präsidentin)