




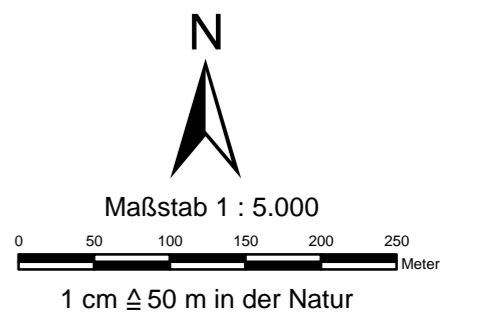


**Legende**

-  Gewässerverlauf mit Kilometrierung
-  Abflussbereich (Streichlinie)
-  Überschwemmungsgebiet gemäß §§88 ff LWG
-  überschwemmungsgefährdetes Gebiet
-  Gemarkungsgrenze
-  Flurgrenze



**Struktur- und  
Genehmigungsdirektion Nord**  
Überschwemmungsgebiet  
Salm  
**Blatt 4**

Landkreis Berncastel - Wittlich  
Aufgestellt: Struktur- und Genehmigungsdirektion Nord  
Regionalstelle Wasserwirtschaft, Abfall-  
wirtschaft, Bodenschutz Trier  
Trier, den 22.08.2011  
gez.  
Alfred Weinandy

Diese Karte ist Bestandteil der Verordnung zur Feststellung  
des Überschwemmungsgebiets an der Salm  
Az.: 312-63-Salm  
Ausgefertigt: Koblenz, den 12.09.2011  
gez.  
Dagmar Barzen  
(Präsidentin)