



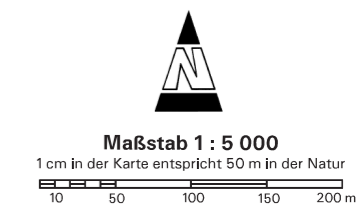




- Zeichenerklärung**
-  Überschwemmungsgebiet gemäß §§ 88 ff LWG
  -  Abflussbereich (Streichlinie)
  -  Überflutungsgebiet beim 200-jährlichen Hochwasserereignis (HQ 200), nachrichtlich
  -  Hauptgewässer mit Kilometrierung

- Katastergrundlage**
-  angrenzendes Land mit Grenze und Namen
  - Saarland**
  -  Landkreis mit Grenze und Namen
  - Trier-Saarburg**
  -  Gemeinde mit Grenze und Namen
  - Wiltingen**
  -  Gemarkung mit Grenze und Namen
  - Köen**
  -  Flur mit Grenze und Nummer
  - Fl.15**
  -  Flurstück mit Grenze und Nummer
  -  Gebäude



**Struktur- und  
Genehmigungsdirektion Nord**

Überschwemmungsgebiet  
Saar

**Blatt 12**

Landkreis: Trier-Saarburg

Aufgestellt:  
Struktur- und Genehmigungsdirektion Nord  
Regionalstelle Wasserwirtschaft, Abfallwirtschaft, Bodenschutz Trier  
Trier, den 15.08.2003

gez.:

Joachim Gerke

Diese Karte ist Bestandteil der Verordnung zur Feststellung  
des Überschwemmungsgebietes an der Saar  
Az.: 312-63-ÜS-1/2001

Ausgefertigt: Koblenz, den 29.09.2003

Beglaubigt:

gez.:

Hans-Dieter Gassen  
(Präsident)

Werner Lellmann  
(Amtsrat)

**Fachbearbeitung:** Bundesanstalt für Gewässerkunde Koblenz  
**Datenverarbeitung und Kartographie:** HGN, NL Torgau  
**Amliche Kartengrundlage:** Darstellung auf der Grundlage der digitalen Liegenschaftskarte  
Ausschnitt aus der Flurkarte - Stand November 1999 -  
Gemarkung: Serrig Flur(en): 1-7, 9-12  
Gemarkung: Kastel-Stadt Flur(en): 1-3, 6  
Gemarkung: Flur(en): 1-3, 6  
Gemarkung: Flur(en):  
Gemarkung: Flur(en):  
Gemarkung: Flur(en):  
Katasteramt Trier