







- Zeichenerklärung**
-  Überschwemmungsgebiet gemäß §§ 88 ff LWG
  -  Abflussbereich (Streichlinie)
  -  Überflutungsgebiet beim 200-jährlichen Hochwasserereignis (HQ 200), nachrichtlich
  -  Hauptgewässer mit Kilometrierung

- Katastergrundlage**
-  angrenzendes Land mit Grenze und Namen

**Saarland**

-  Landkreis mit Grenze und Namen


**Trier-Saarburg**


-  Gemeinde mit Grenze und Namen

**Wiltingen**

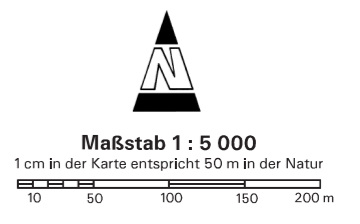
-  Gemarkung mit Grenze und Namen

**Köen**

-  Flur mit Grenze und Nummer

-  Flurstück mit Grenze und Nummer

-  Gebäude



**Struktur- und  
Genehmigungsdirektion Nord**

**Überschwemmungsgebiet  
Saar**

**Blatt 10**

Landkreis: Trier-Saarburg

Aufgestellt:  
Struktur- und Genehmigungsdirektion Nord  
Regionalstelle Wasserwirtschaft, Abfallwirtschaft, Bodenschutz Trier  
Trier, den 15.08.2003

gez.:

Joachim Gerke

Diese Karte ist Bestandteil der Verordnung zur Feststellung  
des Überschwemmungsgebietes an der Saar  
Az.: 312-63-ÜS-1/2001

Ausgefertigt: Koblenz, den 29.09.2003

Beglaubigt:

gez.:

Hans-Dieter Gassen  
(Präsident)

Werner Lellmann  
(Amtsrat)

**Fachbearbeitung:** Bundesanstalt für Gewässerkunde Koblenz  
**Datenverarbeitung und Kartographie:** HGN, NL Torgau

**Antliche Kartengrundlage:**  
Darstellung auf der Grundlage der digitalen Liegenschaftskarte  
Ausschnitt aus der Flurkarte - Stand November 1999 -  
Gemarkung: Saarburg Flur(en): 6-12, 14-17, 19, 21, 26  
Gemarkung: Saarburg Flur(en): 27, 34  
Gemarkung: Trassem Flur(en): 4  
Gemarkung: Flur(en):  
Gemarkung: Flur(en):  
Gemarkung: Flur(en):  
Katasteramt Trier

Trassem  
Trassem  
Fl.4