





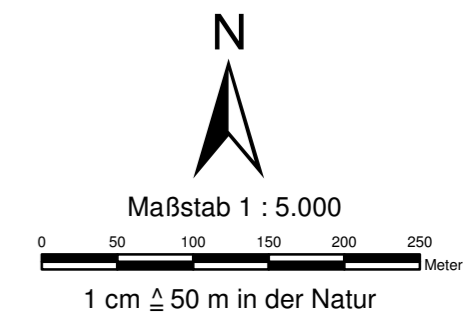


- Legende**
-  Gewässerverlauf mit Kilometrierung
 -  Abflussbereich (Streichlinie)
 -  Überschwemmungsgebiet gemäß §§ 88 ff LWG
 -  überschwemmungsgefährdetes Gebiet
 -  Gemarkungsgrenze
 -  Flurgrenze



**Struktur- und
Genehmigungsdirektion Nord**
Überschwemmungsgebiet
Ruwer
Blatt 3

Stadt Trier / Landkreis Trier - Saarburg
Aufgestellt: Struktur- und Genehmigungsdirektion Nord
Regionalstelle Wasserwirtschaft, Abfall-
wirtschaft, Bodenschutz Trier
Trier, den 21.11.2011
gez.
Alfred Weinandy

Diese Karte ist Bestandteil der Verordnung zur Feststellung
des Überschwemmungsgebiets an der Ruwer
Az.: 312-63-Ruwer
Ausgefertigt: Koblenz, den 20.04.2012
gez.
Uwe Hüser
(Präsident)