





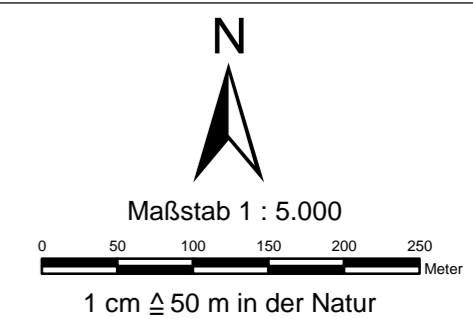


**Legende**

-  Gewässerverlauf mit Kilometrierung
-  Abflussbereich (Streichlinie)
-  Überschwemmungsgebiet gemäß §§ 88 ff LVG
-  überschwemmungsgefährdetes Gebiet
-  Gemarkungsgrenze
-  Flurgrenze

**Keine Originalkarte !**



**Struktur- und  
Genehmigungsdirektion Nord**  
Überschwemmungsgebiet  
Rhein  
**Blatt 49**

Aufgestellt: Staatliches Amt für  
Wasser- und Abfallwirtschaft Koblenz

Es handelt sich um eine im Jahr 2014  
nachdigitalisierte Karte des  
rechtsverbindlich festgesetzten  
Überschwemmungsgebietes aus dem  
Jahr 1995 (RVO vom 11.12.1995). Soweit  
Ungenauigkeiten vorhanden sind, ist die  
Originalkarte maßgeblich.

