





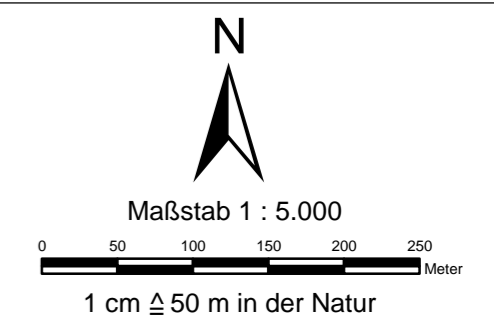


Legende

-  Gewässerverlauf mit Kilometrierung
-  Abflussbereich (Streichlinie)
-  Überschwemmungsgebiet gemäß §§ 88 ff LVG
-  überschwemmungsgefährdetes Gebiet
-  Gemarkungsgrenze
-  Flurgrenze

Keine Originalkarte!
überarbeitet 2011



**Struktur- und
Genehmigungsdirektion Nord**
Überschwemmungsgebiet
Rhein
Blatt 47

Aufgestellt: Staatliches Amt für
Wasser- und Abfallwirtschaft Koblenz

Koblenz, den 30.11.1995

Kohlhaas

Diese Karte ist Bestandteil der Verordnung zur Feststellung
des Überschwemmungsgebiets am Rhein
Az.: 56-63-ÜR-1/90
Ausgefertigt: Koblenz, den

Danco
(Regierungspräsident)