





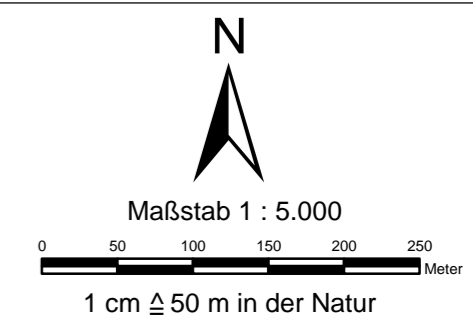


**Legende**

-  Gewässerverlauf mit Kilometrierung
-  Abflussbereich (Streichlinie)
-  Überschwemmungsgebiet gemäß §§ 88 ff LWG
-  überschwemmungsgefährdetes Gebiet
-  Gemarkungsgrenze
-  Flurgrenze

**Keine Originalkarte !  
überarbeitet 2011**



**Struktur- und  
Genehmigungsdirektion Nord**  
Überschwemmungsgebiet  
Rhein  
**Blatt 32**

Aufgestellt: Staatliches Amt für  
Wasser- und Abfallwirtschaft Koblenz  
Koblenz, den 30.11.1995

Kohlhaas

Diese Karte ist Bestandteil der Verordnung zur Feststellung  
des Überschwemmungsgebiets am Rhein  
Az.: 56-63-ÜR-1/90  
Ausgefertigt: Koblenz, den

Danco  
(Regierungspräsident)