





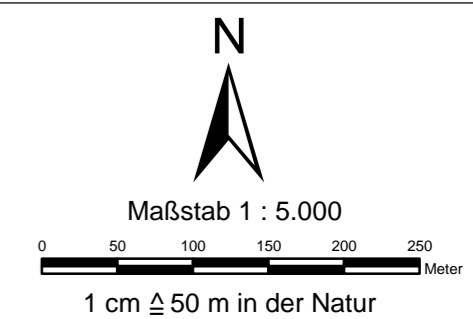


**Legende**

-  Gewässerverlauf mit Kilometrierung
-  Abflussbereich (Streichlinie)
-  Überschwemmungsgebiet gemäß §§ 88 ff LWG
-  überschwemmungsgefährdetes Gebiet
-  Gemarkungsgrenze
-  Flurgrenze

**Keine Originalkarte !**



**Struktur- und  
Genehmigungsdirektion Nord**  
Überschwemmungsgebiet  
Rhein  
**Blatt 23**

Aufgestellt: Staatliches Amt für  
Wasser- und Abfallwirtschaft Koblenz

Es handelt sich um eine im Jahr 2014 nachdigitalisierte Karte des rechtsverbindlich festgesetzten Überschwemmungsgebietes aus dem Jahr 1995 (RVO vom 11.12.1995). Soweit Ungenauigkeiten vorhanden sind, ist die Originalkarte maßgeblich.

