





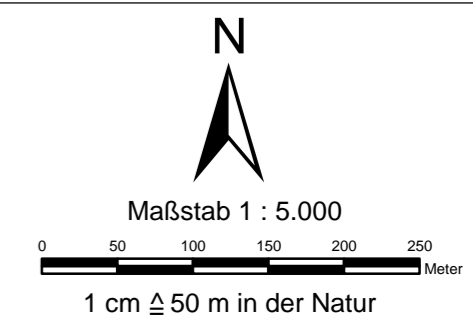


Legende

-  Gewässerverlauf mit Kilometrierung
-  Abflussbereich (Streichlinie)
-  Überschwemmungsgebiet gemäß §§ 88 ff LVG
-  überschwemmungsgefährdetes Gebiet
-  Gemarkungsgrenze
-  Flurgrenze

Keine Originalkarte !



**Struktur- und
Genehmigungsdirektion Nord**
Überschwemmungsgebiet
Rhein
Blatt 18

Aufgestellt: Staatliches Amt für
Wasser- und Abfallwirtschaft Koblenz

Es handelt sich um eine im Jahr 2014
nachdigitalisierte Karte des
rechtsverbindlich festgesetzten
Überschwemmungsgebietes aus dem
Jahr 1995 (RVO vom 11.12.1995). Soweit
Ungenauigkeiten vorhanden sind, ist die
Originalkarte maßgeblich.

