





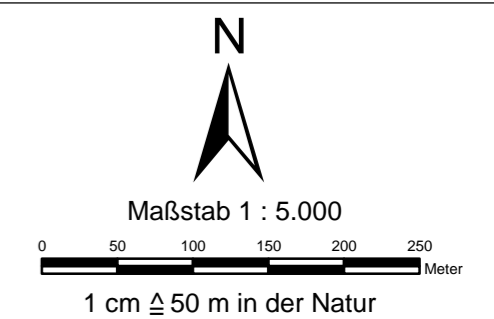


Legende

-  Gewässerverlauf mit Kilometrierung
-  Abflussbereich (Streichlinie)
-  Überschwemmungsgebiet gemäß §§ 88 ff LVG
-  überschwemmungsgefährdetes Gebiet
-  Gemarkungsgrenze
-  Flurgrenze

Keine Originalkarte !



**Struktur- und
Genehmigungsdirektion Nord**
Überschwemmungsgebiet
Rhein
Blatt 14

Aufgestellt: Staatliches Amt für
Wasser- und Abfallwirtschaft Koblenz

Es handelt sich um eine im Jahr 2014 nachdigitalisierte Karte des rechtsverbindlich festgesetzten Überschwemmungsgebietes aus dem Jahr 1995 (RVO vom 11.12.1995). Soweit Ungenauigkeiten vorhanden sind, ist die Originalkarte maßgeblich.

