




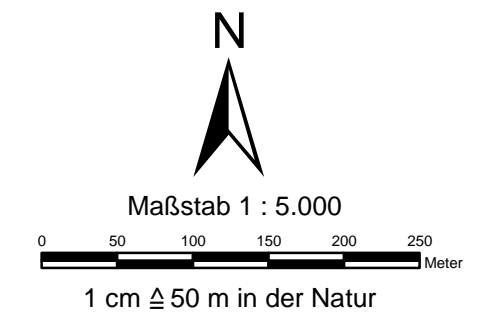


Legende

-  Gewässerverlauf mit Kilometrierung
-  Abflussbereich (Streichlinie)
-  Überschwemmungsgebiet gemäß §§88 ff LWG
-  überschwemmungsgefährdetes Gebiet
-  Gemarkungsgrenze
-  Flurgrenze



**Struktur- und
Genehmigungsdirektion Nord**
Überschwemmungsgebiet
Prüm
Blatt 9

Eifelkreis Bitburg -Prüm
Aufgestellt: Struktur- und Genehmigungsdirektion Nord
Regionalstelle Wasserwirtschaft, Abfall-
wirtschaft, Bodenschutz Trier
Trier, den 27.02.2007

Joachim Gerke
Diese Karte ist Bestandteil der Verordnung zur Feststellung
des Überschwemmungsgebiets an der Prüm
Az.: 312-63-Prüm
Ausgefertigt: Koblenz, den 26.04.2007

Hans-Dieter Gassen
(Präsident)