



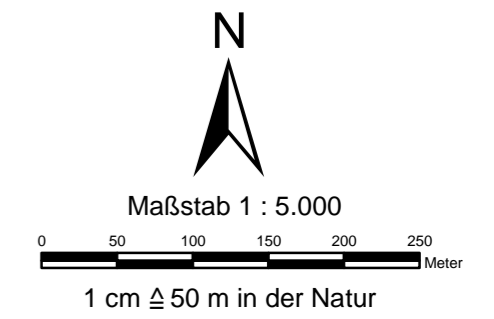




**Legende**

-  Gewässerverlauf mit Kilometrierung
-  Abflussbereich (Streichlinie)
-  Überschwemmungsgebiet gemäß §§88 ff LWG
-  überschwemmungsgefährdetes Gebiet
-  Gemarkungsgrenze
-  Flurgrenze



**Struktur- und  
Genehmigungsdirektion Nord**  
Überschwemmungsgebiet  
Prüm  
**Blatt 4**

Eifelkreis Bitburg -Prüm  
Aufgestellt: Struktur- und Genehmigungsdirektion Nord  
Regionalstelle Wasserwirtschaft, Abfall-  
wirtschaft, Bodenschutz Trier

Trier, den 27.02.2007

Joachim Gerke

Diese Karte ist Bestandteil der Verordnung zur Feststellung  
des Überschwemmungsgebiets an der Prüm  
Az.: 312-63-Prüm  
Ausgefertigt: Koblenz, den 26.04.2007

Hans-Dieter Gassen  
(Präsident)