





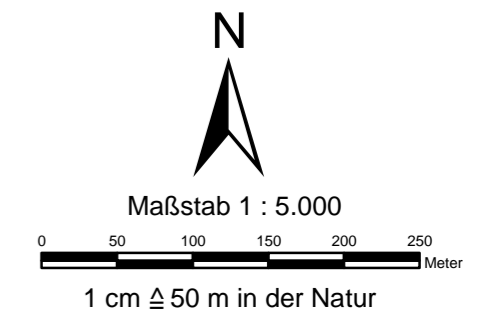


Legende

-  Gewässerverlauf mit Kilometrierung
-  Abflussbereich (Streichlinie)
-  Überschwemmungsgebiet gemäß §§88 ff LWG
-  überschwemmungsgefährdetes Gebiet
-  Gemarkungsgrenze
-  Flurgrenze



**Struktur- und
Genehmigungsdirektion Nord**
Überschwemmungsgebiet
Our
Blatt 10

Eifelkreis Bitburg - Prüm

Aufgestellt: Struktur- und Genehmigungsdirektion Nord
Regionalstelle Wasserwirtschaft, Abfallwirtschaft, Bodenschutz Trier

Trier, den 17.06.2009

Winfried Wagner

Diese Karte ist Bestandteil der Verordnung zur Feststellung des Überschwemmungsgebiets an der Our
Az.: 312-63-Our
Ausgefertigt: Koblenz, den 14.09.2009

Dagmar Barzen
(Präsidentin)