




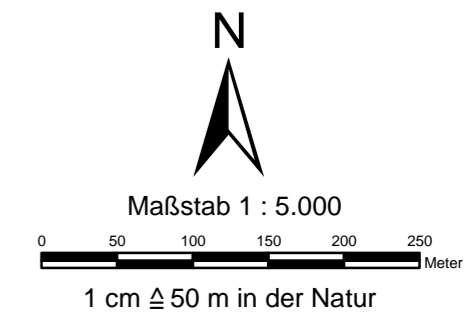


**Legende**

-  Gewässerverlauf mit Kilometrierung
-  Abflussbereich (Streichlinie)
-  Überschwemmungsgebiet gemäß §§88 ff LWG
-  überschwemmungsgefährdetes Gebiet
-  Gemarkungsgrenze
-  Flurgrenze



**Struktur- und  
Genehmigungsdirektion Nord**  
Überschwemmungsgebiet  
Nims  
**Blatt 10**

Eifelkreis Bitburg - Prüm  
Aufgestellt: Struktur- und Genehmigungsdirektion Nord  
Regionalstelle Wasserwirtschaft, Abfallwirtschaft, Bodenschutz Trier  
Trier, den 19.01.2006

Joachim Gerke  
Diese Karte ist Bestandteil der Verordnung zur Feststellung des Überschwemmungsgebiets an der Nims  
Az.: 312-63-Nims  
Ausgefertigt: Koblenz, den 10.03.2006

Hans-Dieter Gassen  
(Präsident)