







Legende

-  Gewässerverlauf mit Kilometrierung
-  Abflussbereich (Streichlinie)
-  Überschwemmungsgebiet gemäß §§88 ff LWG
-  überschwemmungsgefährdetes Gebiet
-  Gemarkungsgrenze
-  Flurgrenze



Maßstab 1 : 5.000
 0 50 100 150 200 250 Meter
 1 cm \triangleq 50 m in der Natur

Struktur- und Genehmigungsdirektion Nord
 Überschwemmungsgebiet Nette
Blatt 12

Landkreis Mayen - Koblenz
 Aufgestellt: Struktur- und Genehmigungsdirektion Nord
 Regionalstelle Wasserwirtschaft, Abfallwirtschaft, Bodenschutz Koblenz

Koblenz, den 23.9.2014
 gez.
 Prof. Dr. Georg Wieber

Diese Karte ist Bestandteil der Verordnung zur Feststellung des Überschwemmungsgebiets an der Nette
 Az.: 312-63-Nette
 Ausgefertigt: Koblenz, den
 gez.
 Dr. Ulrich Kleemann (Präsident)