





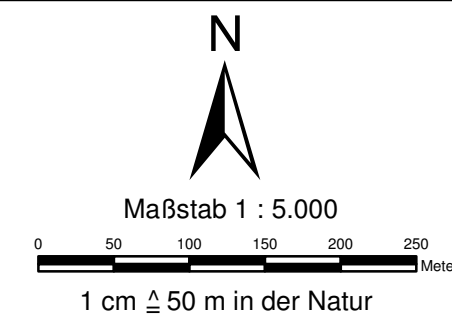


- Legende**
-  Gewässerverlauf mit Kilometrierung
 -  Abflussbereich (Streichlinie)
 -  Überschwemmungsgebiet gemäß §§88 ff LWG
 -  überschwemmungsgefährdetes Gebiet
 -  Gemarkungsgrenze
 -  Flurgrenze



**Struktur- und
Genehmigungsdirektion Nord**
Überschwemmungsgebiet
Nette
Blatt 7

Landkreis Mayen - Koblenz
 Aufgestellt: Struktur- und Genehmigungsdirektion Nord
 Regionalstelle Wasserwirtschaft, Abfallwirtschaft, Bodenschutz Koblenz
 Koblenz, den 23.9.2014
 gez.
 Prof. Dr. Georg Wieber

Diese Karte ist Bestandteil der Verordnung zur Feststellung des Überschwemmungsgebiets an der Nette
 Az.: 312-63-Nette
 Ausgefertigt: Koblenz, den
 gez.
 Dr. Ulrich Kleemann
 (Präsident)