







Legende

-  Gewässerverlauf mit Kilometrierung
-  Abflussbereich (Streichlinie)
-  Überschwemmungsgebiet gemäß §§88 ff LWG
-  überschwemmungsgefährdetes Gebiet
-  Gemarkungsgrenze
-  Flurgrenze



Maßstab 1 : 5.000
0 50 100 150 200 250 Meter
1 cm \triangleq 50 m in der Natur

**Struktur- und
Genehmigungsdirektion Nord**
Überschwemmungsgebiet
Nette
Blatt 6

Landkreis Mayen - Koblenz

Aufgestellt: Struktur- und Genehmigungsdirektion Nord
Regionalstelle Wasserwirtschaft, Abfallwirtschaft, Bodenschutz Koblenz

Koblenz, den 23.9.2014

gez.

Prof. Dr. Georg Wieber

Diese Karte ist Bestandteil der Verordnung zur Feststellung des Überschwemmungsgebiets an der Nette

Az.: 312-63-Nette
Ausgefertigt: Koblenz, den

gez.

Dr. Ulrich Kleemann
(Präsident)