







Legende

-  Gewässerverlauf mit Kilometrierung
-  Abflussbereich (Streichlinie)
-  Überschwemmungsgebiet gemäß §§88 ff LWG
-  überschwemmungsgefährdetes Gebiet
-  Gemarkungsgrenze
-  Flurgrenze



Maßstab 1 : 5.000

0 50 100 150 200 250 Meter  
1 cm  $\triangleq$  50 m in der Natur

Struktur- und Genehmigungsdirektion Nord

Überschwemmungsgebiet  
Nette

Blatt 3

Landkreis Mayen - Koblenz

Aufgestellt: Struktur- und Genehmigungsdirektion Nord  
Regionalstelle Wasserwirtschaft, Abfallwirtschaft, Bodenschutz Koblenz

Koblenz, den 23.9.2014

gez.

Prof. Dr. Georg Wieber

Diese Karte ist Bestandteil der Verordnung zur Feststellung des Überschwemmungsgebiets an der Nette

Az.: 312-63-Nette  
Ausgefertigt: Koblenz, den

gez.

Dr. Ulrich Kleemann  
(Präsident)