





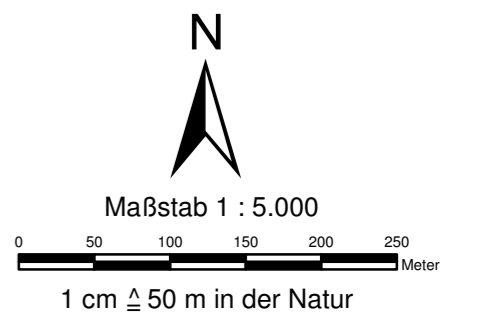


**Legende**

-  Gewässerverlauf mit Kilometrierung
-  Abflussbereich (Streichlinie)
-  Überschwemmungsgebiet gemäß §§88 ff LWG
-  überschwemmungsgefährdetes Gebiet
-  Gemarkungsgrenze
-  Flurgrenze



**Struktur- und  
Genehmigungsdirektion Nord**  
Überschwemmungsgebiet  
Nahe  
**Blatt 40**

Landkreis Birkenfeld  
Aufgestellt: Struktur- und Genehmigungsdirektion Nord  
Regionalstelle Wasserwirtschaft, Abfallwirtschaft, Bodenschutz Koblenz  
Koblenz, den 19.03.2014  
gez.  
Prof. Dr. Georg Wieber

Diese Karte ist Bestandteil der Verordnung zur Feststellung des Überschwemmungsgebiets an der Nahe  
Az.: 312-63-Nahe  
Ausgefertigt: Koblenz, den  
gez. 15.07.2014  
Dr. Ulrich Kleemann  
(Präsident)