





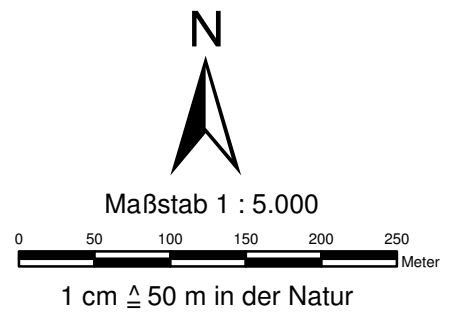


**Legende**

-  Gewässerverlauf mit Kilometrierung
-  Abflussbereich (Streichlinie)
-  Überschwemmungsgebiet gemäß §§88 ff LWG
-  überschwemmungsgefährdetes Gebiet
-  Gemarkungsgrenze
-  Flurgrenze



**Struktur- und  
Genehmigungsdirektion Nord**  
Überschwemmungsgebiet  
Nahe  
**Blatt 27**

Landkreis Bad Kreuznach  
 Aufgestellt: Struktur- und Genehmigungsdirektion Nord  
 Regionalstelle Wasserwirtschaft, Abfall-  
 wirtschaft, Bodenschutz Koblenz  
 Koblenz, den 19.03.2014  
 gez.  
 Prof. Dr. Georg Wieber

Diese Karte ist Bestandteil der Verordnung zur Feststellung  
 des Überschwemmungsgebiets an der Nahe  
 Az.: 312-63-Nahe  
 Ausgefertigt: Koblenz, den  
 gez. 15.07.2014  
 Dr. Ulrich Kleemann  
 (Präsident)