





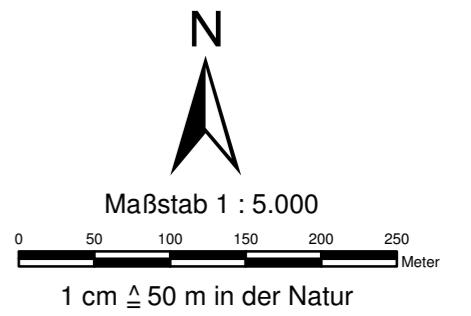


Legende

-  Gewässerverlauf mit Kilometrierung
-  Abflussbereich (Streichlinie)
-  Überschwemmungsgebiet gemäß §§88 ff LWG
-  überschwemmungsgefährdetes Gebiet
-  Gemarkungsgrenze
-  Flurgrenze



**Struktur- und
Genehmigungsdirektion Nord**
Überschwemmungsgebiet
Nahe
Blatt 15

Landkreis Bad Kreuznach

Aufgestellt: Struktur- und Genehmigungsdirektion Nord
Regionalstelle Wasserwirtschaft, Abfall-
wirtschaft, Bodenschutz Koblenz

Koblenz, den 19.03.2014

gez.

Prof. Dr. Georg Wieber

Diese Karte ist Bestandteil der Verordnung zur Feststellung
des Überschwemmungsgebiets an der Nahe

Az.: 312-63-Nahe
Ausgefertigt: Koblenz, den

gez. 15.07.2014

Dr. Ulrich Kleemann
(Präsident)