





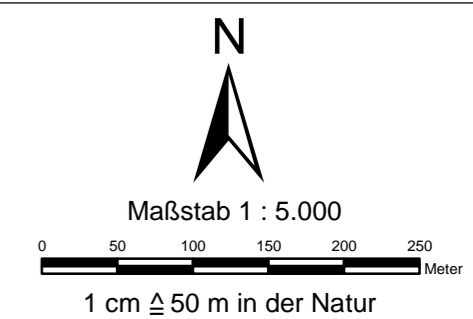


Legende

-  Gewässerverlauf mit Kilometrierung
-  Abflussbereich (Streichlinie)
-  Überschwemmungsgebiet gemäß §§ 88 ff LWG
-  überschwemmungsgefährdetes Gebiet
-  Gemarkungsgrenze
-  Flurgrenze



Struktur- und Genehmigungsdirektion Nord
 Überschwemmungsgebiet Mosel
 Blatt 57

Landkreis Bernkastel - Wittlich
 Aufgestellt: Struktur- und Genehmigungsdirektion Nord
 Regionalstelle Wasserwirtschaft, Abfallwirtschaft, Bodenschutz Trier
 Trier, den 17.06.2009
 Winfried Wagner

Diese Karte ist Bestandteil der Verordnung zur Feststellung des Überschwemmungsgebiets an der Mosel
 Az.: 312-63-Mosel
 Ausgefertigt: Koblenz, den 14.09.2009

Dagmar Barzen
 (Präsidentin)