





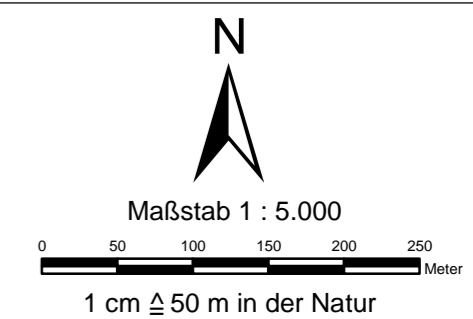


- Legende**
-  Gewässerverlauf mit Kilometrierung
  -  Abflussbereich (Streichlinie)
  -  Überschwemmungsgebiet gemäß §§ 88 ff LWG
  -  überschwemmungsgefährdetes Gebiet
  -  Gemarkungsgrenze
  -  Flurgrenze



**Struktur- und  
Genehmigungsdirektion Nord**  
Überschwemmungsgebiet  
Mosel  
**Blatt 29**

Landkreis Cochem - Zell  
Aufgestellt: Struktur- und Genehmigungsdirektion Nord  
Regionalstelle Wasserwirtschaft, Abfall-  
wirtschaft, Bodenschutz Koblenz

Koblenz, den 17.06.2009

Michael Kohlhaas

Diese Karte ist Bestandteil der Verordnung zur Feststellung  
des Überschwemmungsgebiets an der Mosel  
Az.: 312-63-Mosel  
Ausgefertigt: Koblenz, den 14.09.2009

Dagmar Barzen  
(Präsidentin)