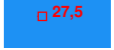




**Legende**

-  Gewässerverlauf mit Kilometrierung
-  Abflussbereich (Streichlinie)
-  Überschwemmungsgebiet gemäß §§ 88 ff LWG
-  überschwemmungsgefährdetes Gebiet
-  Gemarkungsgrenze
-  Flurgrenze



**Struktur- und  
Genehmigungsdirektion Nord**  
Überschwemmungsgebiet  
Lieser  
**Blatt 23**

Landkreis Vulkaneifel  
Aufgestellt: Struktur- und Genehmigungsdirektion Nord  
Regionalstelle Wasserwirtschaft, Abfallwirtschaft, Bodenschutz Trier  
Trier, den 17.09.2013  
Alfred Weinandy

Diese Karte ist Bestandteil der Verordnung zur Feststellung des Überschwemmungsgebiets an der Lieser  
Az.: 312-63-Lieser  
Ausgefertigt: Koblenz, den 20.11.2013

Dr. Ulrich Kleemann  
(Präsident)