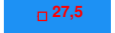

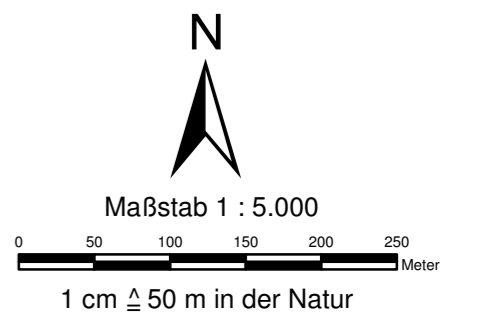


Legende

-  Gewässerverlauf mit Kilometrierung
-  Abflussbereich (Streichlinie)
-  Überschwemmungsgebiet gemäß §§ 88 ff LWG
-  überschwemmungsgefährdetes Gebiet
-  Gemarkungsgrenze
-  Flurgrenze



**Struktur- und
Genehmigungsdirektion Nord**
Überschwemmungsgebiet
Lieser
Blatt 18

Landkreis Vulkaneifel
Aufgestellt: Struktur- und Genehmigungsdirektion Nord
Regionalstelle Wasserwirtschaft, Abfallwirtschaft, Bodenschutz Trier
Trier, den 17.09.2013
Alfred Weinandy

Diese Karte ist Bestandteil der Verordnung zur Feststellung des Überschwemmungsgebiets an der Lieser
Az.: 312-63-Lieser
Ausgefertigt: Koblenz, den

Dr. Ulrich Kleemann
(Präsident)