





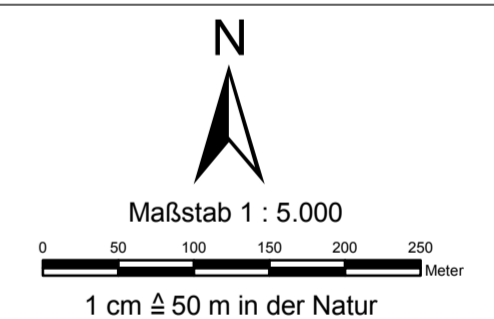


Legende

-  Gewässerverlauf mit Kilometrierung
-  Abflussbereich (Streichlinie)
-  Überschwemmungsgebiet gemäß §§88 ff LWG
-  überschwemmungsgefährdetes Gebiet
-  Gemarkungsgrenze
-  Flurgrenze



**Struktur- und
Genehmigungsdirektion Nord**
Überschwemmungsgebiet
der Kyll
Blatt 40

Landkreis Vulkaneifel
 Aufgestellt: Struktur- und Genehmigungsdirektion Nord
 Regionalstelle Wasserwirtschaft, Abfall-
 wirtschaft, Bodenschutz Trier
 Trier, den 15.08.2007
 Joachim Gerke

Diese Karte ist Bestandteil der Verordnung zur Feststellung
 des Überschwemmungsgebiets an der Kyll
 Az.: 312-63-Kyll
 Ausgefertigt: Koblenz, den 09.10.2007

Hans-Dieter Gassen
 (Präsident)