





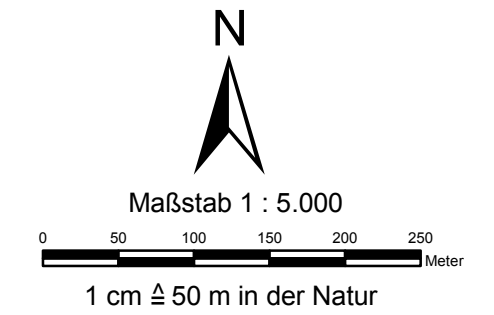


**Legende**

-  Gewässerverlauf mit Kilometrierung
-  Abflussbereich (Streichlinie)
-  Überschwemmungsgebiet gemäß §§88 ff LWG
-  überschwemmungsgefährdetes Gebiet
-  Gemarkungsgrenze
-  Flurgrenze



**Struktur- und  
Genehmigungsdirektion Nord**  
Überschwemmungsgebiet  
der Kyll  
**Blatt 18**

Eifelkreis Bitburg-Prüm  
Aufgestellt: Struktur- und Genehmigungsdirektion Nord  
Regionalstelle Wasserwirtschaft, Abfall-  
wirtschaft, Bodenschutz Trier  
Trier, den 15.08.2007

Joachim Gerke

Diese Karte ist Bestandteil der Verordnung zur Feststellung  
des Überschwemmungsgebiets an der Kyll  
Az.: 312-63-Kyll  
Ausgefertigt: Koblenz, den 09.10.2007

Hans-Dieter Gassen  
(Präsident)