





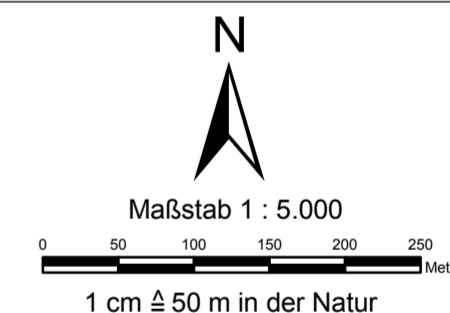


Legende

-  Gewässerverlauf mit Kilometrierung
-  Abflussbereich (Streichlinie)
-  Überschwemmungsgebiet gemäß §§88 ff LWG
-  überschwemmungsgefährdetes Gebiet
-  Gemarkungsgrenze
-  Flurgrenze



Struktur- und Genehmigungsdirektion Nord

Überschwemmungsgebiet
der Kyll
Blatt 10

Eifelkreis Bitburg-Prüm
Aufgestellt: Struktur- und Genehmigungsdirektion Nord
Regionalstelle Wasserwirtschaft, Abfall-
wirtschaft, Bodenschutz Trier
Trier, den 15.08.2007

Joachim Gerke

Diese Karte ist Bestandteil der Verordnung zur Feststellung
des Überschwemmungsgebiets an der Kyll
Az.: 312-63-Kyll
Ausgefertigt: Koblenz, den 09.10.2007

Hans-Dieter Gassen
(Präsident)