




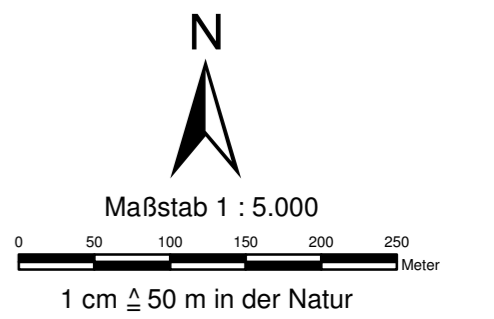


**Legende**

-  Gewässerverlauf mit Kilometrierung
-  Abflussbereich (Streichlinie)
-  Überschwemmungsgebiet gemäß §§83 ff LWG
-  überschwemmungsgefährdetes Gebiet
-  Gemarkungsgrenze
-  Flurgrenze



**Struktur- und  
Genehmigungsdirektion Nord**  
Überschwemmungsgebiet  
Idarbach  
**Blatt 4**

Landkreis Birkenfeld  
Aufgestellt: Struktur- und Genehmigungsdirektion Nord  
Regionalstelle Wasserwirtschaft, Abfallwirtschaft, Bodenschutz Koblenz  
Koblenz, den 01.03.2016  
Thomas Müller

Diese Karte ist Bestandteil der Verordnung zur Feststellung des Überschwemmungsgebiets am Idarbach  
Az.: 312-63-Idarbach  
Ausgefertigt: Koblenz, den 30.10.2017

Dr. Ulrich Kleemann  
(Präsident)