



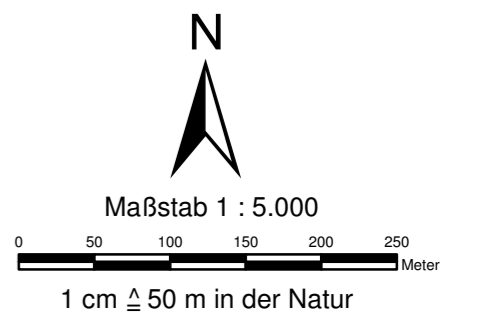


Legende

-  Gewässerverlauf mit Kilometrierung
-  Abflussbereich (Streichlinie)
-  Überschwemmungsgebiet gemäß §§88 ff LWG
-  überschwemmungsgefährdetes Gebiet
-  Gemarkungsgrenze
-  Flurgrenze



**Struktur- und
Genehmigungsdirektion Nord**
Überschwemmungsgebiet
Holzbach
Blatt 6

Landkreis Neuwied / Landkreis Altenkirchen (Westerwald)
Aufgestellt: Struktur- und Genehmigungsdirektion Nord
Regionalstelle Wasserwirtschaft, Abfallwirtschaft, Bodenschutz Montabaur
Montabaur, den 17.12.2014

Dr. Thomas Lenhart

Diese Karte ist Bestandteil der Verordnung zur Feststellung des Überschwemmungsgebiets am Holzbach
Az.: 312-63-Holzbach
Ausgefertigt: Koblenz, den 30.03.2015

Dr. Ulrich Kleemann
(Präsident)