




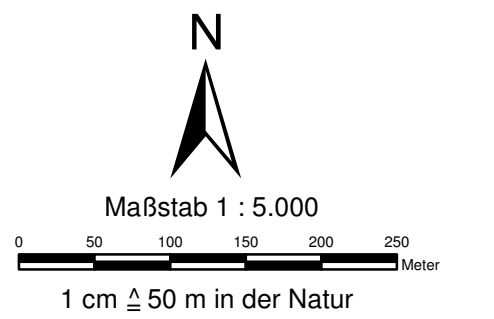


Legende

-  Gewässerverlauf mit Kilometrierung
-  Abflussbereich (Streichlinie)
-  Überschwemmungsgebiet gemäß §§83 ff LWG
-  überschwemmungsgefährdetes Gebiet
-  Gemarkungsgrenze
-  Flurgrenze



**Struktur- und
Genehmigungsdirektion Nord**
Überschwemmungsgebiet
Heller
Blatt 3

Landkreis Altenkirchen (Westerwald)

Aufgestellt: Struktur- und Genehmigungsdirektion Nord
Regionalstelle Wasserwirtschaft, Abfallwirtschaft, Bodenschutz Montabaur

Montabaur, den 10.03.2016

gez.
Dr. Thomas Lenhart

Diese Karte ist Bestandteil der Verordnung zur Feststellung des Überschwemmungsgebiets an der Heller

Az.: 312-63-Heller
Ausgefertigt: Koblenz, den

gez. 11.05.2016

Dr. Ulrich Kleemann
(Präsident)