



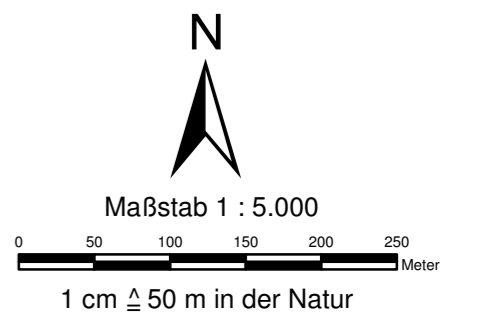


Legende

-  Gewässerverlauf mit Kilometrierung
-  Abflussbereich (Streichlinie)
-  Überschwemmungsgebiet gemäß §§83 ff LWG
-  überschwemmungsgefährdetes Gebiet
-  Gemarkungsgrenze
-  Flurgrenze



**Struktur- und
Genehmigungsdirektion Nord**
Überschwemmungsgebiet
Heller
Blatt 2

Landkreis Altenkirchen (Westerwald)
 Aufgestellt: Struktur- und Genehmigungsdirektion Nord
 Regionalstelle Wasserwirtschaft, Abfallwirtschaft, Bodenschutz Montabaur
 Montabaur, den 10.03.2016
 gez.
 Dr. Thomas Lenhart
 Diese Karte ist Bestandteil der Verordnung zur Feststellung
 des Überschwemmungsgebiets an der Heller
 Az.: 312-63-Heller
 Ausgefertigt: Koblenz, den
 gez. 11.05.2016
 Dr. Ulrich Kleemann
 (Präsident)