





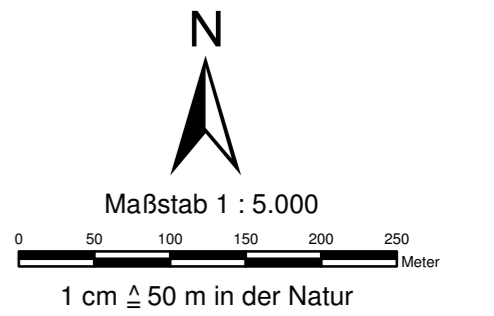


Legende

-  Gewässerverlauf mit Kilometrierung
-  Abflussbereich (Streichlinie)
-  Überschwemmungsgebiet gemäß §§83 ff LWG
-  überschwemmungsgefährdetes Gebiet
-  Gemarkungsgrenze
-  Flurgrenze



**Struktur- und
Genehmigungsdirektion Nord**
Überschwemmungsgebiet
Guldenbach
Blatt 4

Landkreis Bad Kreuznach

Aufgestellt: Struktur- und Genehmigungsdirektion Nord
Regionalstelle Wasserwirtschaft, Abfall-
wirtschaft, Bodenschutz Koblenz

Koblenz, den 28.09.2015

gez.

Thomas Müller

Diese Karte ist Bestandteil der Verordnung zur Feststellung
des Überschwemmungsgebiets am Guldenbach

Az.: 312-63-Guldenbach
Ausgefertigt: Koblenz, den 04.11.2015

gez.

Dr. Ulrich Kleemann
(Präsident)