





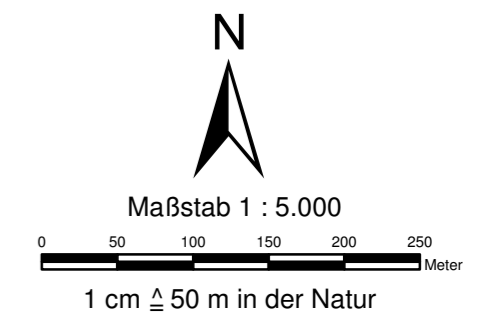


Legende

-  Gewässerverlauf mit Kilometrierung
-  Abflussbereich (Streichlinie)
-  Überschwemmungsgebiet gemäß §§88 ff LWG
-  überschwemmungsgefährdetes Gebiet
-  Gemarkungsgrenze
-  Flurgrenze



**Struktur- und
Genehmigungsdirektion Nord**
Überschwemmungsgebiet
Gräfenbach
Blatt 6

Landkreis Bad Kreuznach
Aufgestellt: Struktur- und Genehmigungsdirektion Nord
Regionalstelle Wasserwirtschaft, Abfallwirtschaft, Bodenschutz Koblenz
Koblenz, den 28.03.2014
gez.
Prof. Dr. Georg Wieber

Diese Karte ist Bestandteil der Verordnung zur Feststellung des Überschwemmungsgebiets am Gräfenbach
Az.: 312-63-Gräfenbach
Ausgefertigt: Koblenz, den 16.07.2014
gez.
Dr. Ulrich Kleemann
(Präsident)