





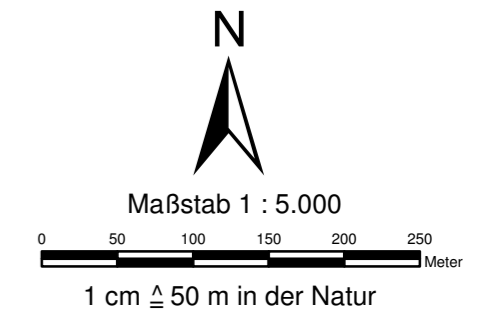


Legende

-  Gewässerverlauf mit Kilometrierung
-  Abflussbereich (Streichlinie)
-  Überschwemmungsgebiet gemäß §§88 ff LWG
-  überschwemmungsgefährdetes Gebiet
-  Gemarkungsgrenze
-  Flurgrenze



**Struktur- und
Genehmigungsdirektion Nord**
Überschwemmungsgebiet
Gräfenbach
Blatt 2

Landkreis Bad Kreuznach

Aufgestellt: Struktur- und Genehmigungsdirektion Nord
Regionalstelle Wasserwirtschaft, Abfall-
wirtschaft, Bodenschutz Koblenz

Koblenz, den 28.03.2014

gez.

Prof. Dr. Georg Wieber

Diese Karte ist Bestandteil der Verordnung zur Feststellung
des Überschwemmungsgebiets am Gräfenbach

Az.: 312-63-Gräfenbach
Ausgefertigt: Koblenz, den 16.07.2014

gez.

Dr. Ulrich Kleemann
(Präsident)