

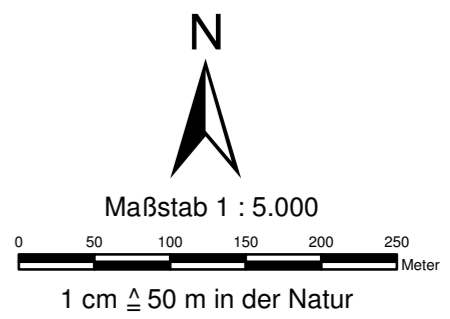


Legende

-  Gewässerverlauf mit Kilometrierung
-  Abflussbereich (Streichlinie)
-  Überschwemmungsgebiet gemäß §§ 88 ff LWG
-  überschwemmungsgefährdetes Gebiet
-  Gemarkungsgrenze
-  Flurgrenze



**Struktur- und
Genehmigungsdirektion Nord**
Überschwemmungsgebiet
Enz
Blatt 8

Eifelkreis Bitburg - Prüm
Aufgestellt: Struktur- und Genehmigungsdirektion Nord
Regionalstelle Wasserwirtschaft, Abfallwirtschaft, Bodenschutz Trier
Trier, den 16.01.2013
Alfred Weinandy

Diese Karte ist Bestandteil der Verordnung zur Feststellung des Überschwemmungsgebiets an der Enz
Az.: 312-63-Enz
Ausgefertigt: Koblenz, den 12.03.2013

Dr. Ulrich Kleemann
(Präsident)