





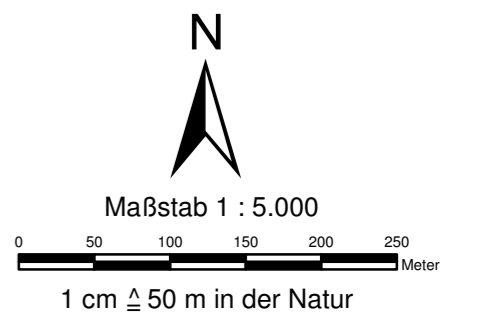


Legende

-  Gewässerverlauf mit Kilometrierung
-  Abflussbereich (Streichlinie)
-  Überschwemmungsgebiet gemäß §§83 ff LWG
-  überschwemmungsgefährdetes Gebiet
-  Gemarkungsgrenze
-  Flurgrenze



**Struktur- und
Genehmigungsdirektion Nord**
Überschwemmungsgebiet
Daadenbach
Blatt 3

Landkreis Altenkirchen (Westerwald)
Aufgestellt: Struktur- und Genehmigungsdirektion Nord
Regionalstelle Wasserwirtschaft, Abfallwirtschaft, Bodenschutz Montabaur
Montabaur, den 4.12.2015
gez.
Dr. Thomas Lenhart

Diese Karte ist Bestandteil der Verordnung zur Feststellung des Überschwemmungsgebiets am Daadenbach
Az.: 312-63-Daadenbach
Ausgefertigt: Koblenz, den
gez. 22.01.2016
Dr. Ulrich Kleemann
(Präsident)