







**Legende**

-  Gewässerverlauf mit Kilometrierung
-  Abflussbereich (Streichlinie)
-  Überschwemmungsgebiet gemäß §§88 ff LWG
-  überschwemmungsgefährdetes Gebiet
-  Gemarkungsgrenze
-  Flurgrenze



**Struktur- und  
Genehmigungsdirektion Nord**  
Überschwemmungsgebiet  
Alsenz  
**Blatt 3**

Landkreis Bad Kreuznach

Aufgestellt: Struktur- und Genehmigungsdirektion Nord  
Regionalstelle Wasserwirtschaft, Abfall-  
wirtschaft, Bodenschutz Koblenz

Koblenz, den 31.03.2014

gez.

Prof. Dr. Georg Wieber

Diese Karte ist Bestandteil der Verordnung zur Feststellung  
des Überschwemmungsgebiets an der Alsenz

Az.: 312-63-Alsenz  
Ausgefertigt: Koblenz, den 16.07.2014

gez.

Dr. Ulrich Kleemann  
(Präsident)