





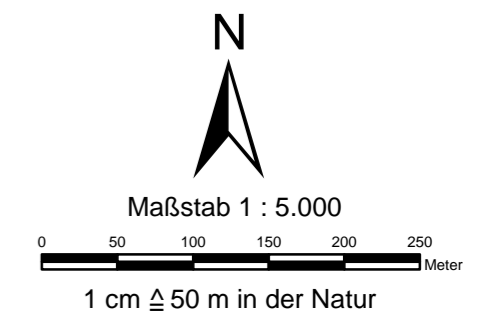


- Legende**
-  Gewässerverlauf mit Kilometrierung
 -  Abflussbereich (Streichlinie)
 -  Überschwemmungsgebiet gemäß §§88 ff LWG
 -  überschwemmungsgefährdetes Gebiet
 -  Gemarkungsgrenze
 -  Flurgrenze



**Struktur- und
Genehmigungsdirektion Nord**
Überschwemmungsgebiet
Adenauer Bach
Blatt 2

Landkreis Ahrweiler

Aufgestellt: Struktur- und Genehmigungsdirektion Nord
Regionalstelle Wasserwirtschaft, Abfallwirtschaft, Bodenschutz Koblenz

Koblenz, den 23.05.2012

gez.
Michael Kohlhaas

Diese Karte ist Bestandteil der Verordnung zur Feststellung des Überschwemmungsgebiets am Adenauer Bach

Az.: 312-63-Adenauer Bach
Ausgefertigt: Koblenz, den 12.09.2012

gez.
David Langner
(Vizepräsident)