



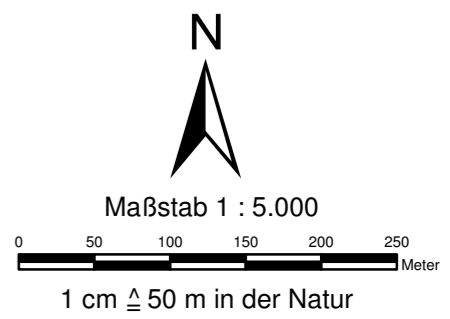


**Legende**

-  Gewässerverlauf mit Kilometrierung
-  Abflussbereich (Streichlinie)
-  Überschwemmungsgebiet gemäß §§88 ff LWG
-  überschwemmungsgefährdetes Gebiet
-  Gemarkungsgrenze
-  Flurgrenze



**Struktur- und  
Genehmigungsdirektion Nord**  
Überschwemmungsgebiet  
Aar  
**Blatt 3**

Rhein - Lahn - Kreis  
Aufgestellt: Struktur- und Genehmigungsdirektion Nord  
Regionalstelle Wasserwirtschaft, Abfallwirtschaft, Bodenschutz Montabaur  
Montabaur, den 10.06.2015  
gez.  
Dr. Thomas Lenhart

Diese Karte ist Bestandteil der Verordnung zur Feststellung des Überschwemmungsgebiets an der Aar  
Az.: 312-63-Aar  
Ausgefertigt: Koblenz, den  
gez. 17.07.2015  
Dr. Ulrich Kleemann  
(Präsident)