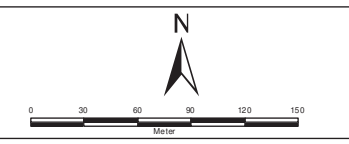


- Legende
- Gewässerverlauf mit Kilometrierung
 - Vorläufig sichergestelltes Überschwemmungsgebiet gemäß § 76 Abs. 3 WHG
 - Überschwemmungsgebiet Rhein gemäß § 83 Abs. 2 u. 3 LWG
 - überschwemmunggefährdetes Gebiet Rhein
 - Gemarkungsgrenze
 - Flurgrenze



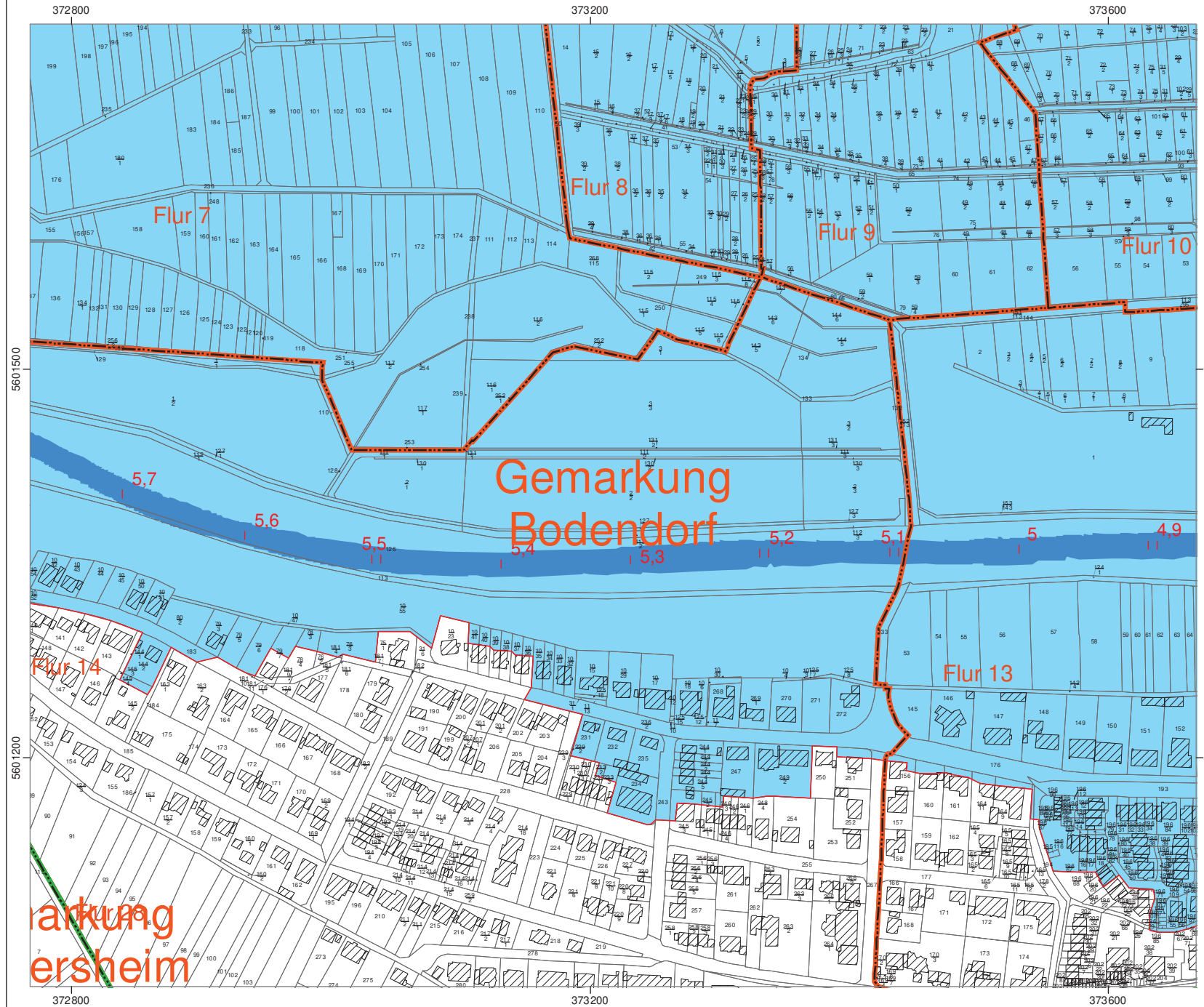
**Struktur- und
Genehmigungsdirektion Nord**
Überschwemmungsgebiet
Ahr
Blatt 91

Landkreis Ahrweiler
Aufgestellt: Struktur- und Genehmigungsdirektion Nord
Regionalstelle Wasserwirtschaft, Abfallwirtschaft, Bodenschutz Koblenz

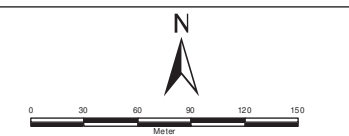
Koblenz, den 20.09.2021

Thomas Müller

Arbeitskarte für die neue Festlegung an der Ahr



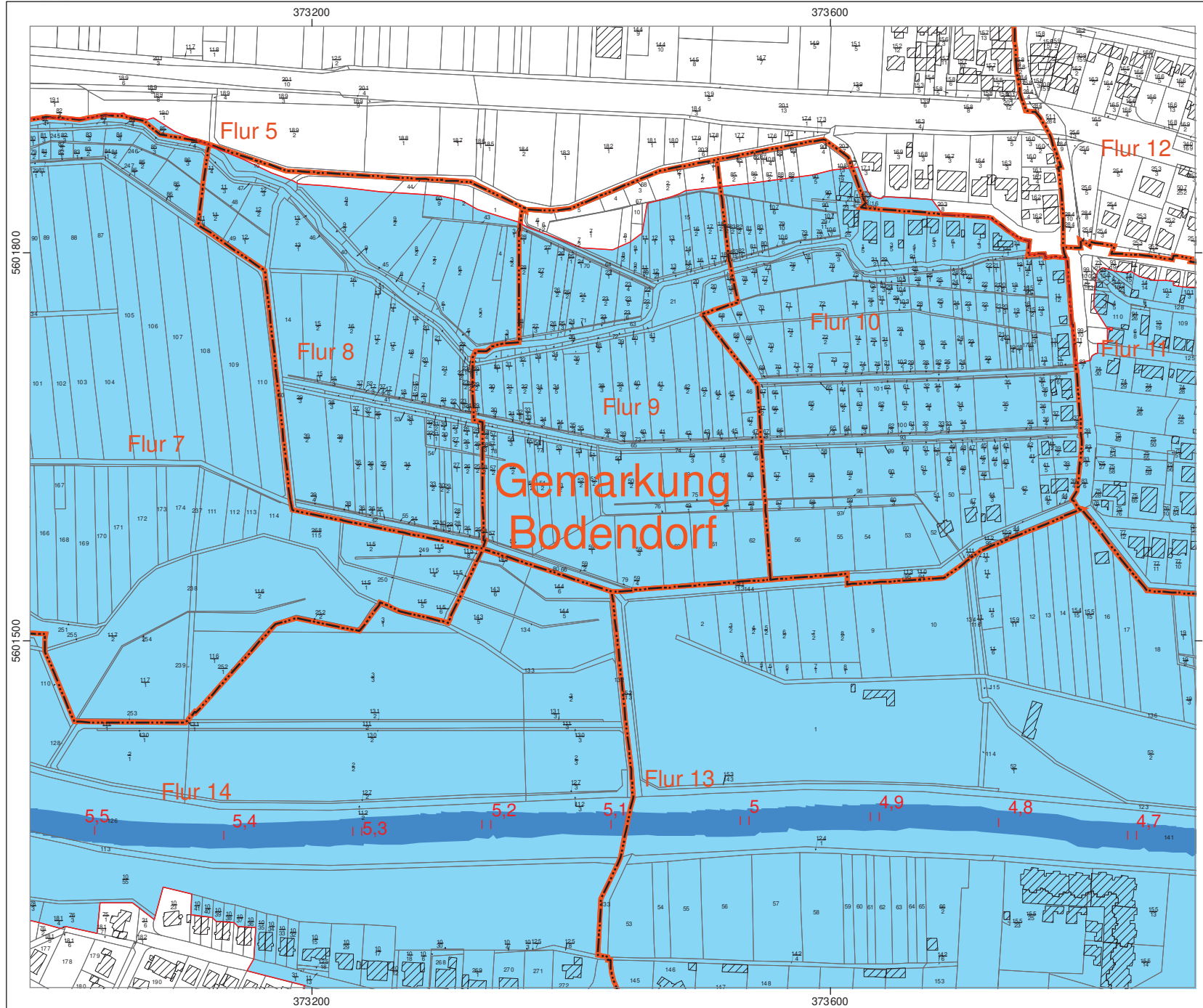
- Legende
- Gewässerverlauf mit Kilometrierung
 - Vorläufig sichergestelltes Überschwemmungsgebiet gemäß § 76 Abs. 3 WHG
 - Überschwemmungsgebiet Rhein gemäß § 83 Abs. 2 u. 3 LWG
 - überschwemmunggefährdetes Gebiet Rhein
 - Gemarkungsgrenze
 - Flurgrenze



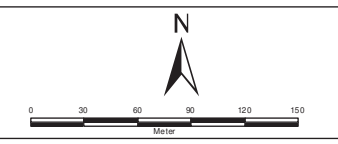
**Struktur- und
Genehmigungsdirektion Nord**
Überschwemmungsgebiet
Ahr
Blatt 92

Landkreis Ahrweiler
Aufgestellt: Struktur- und Genehmigungsdirektion Nord
Regionalstelle Wasserwirtschaft, Abfallwirtschaft, Bodenschutz Koblenz
Koblenz, den 20.09.2021

Thomas Müller
Arbeitskarte für die neue Festlegung an der Ahr



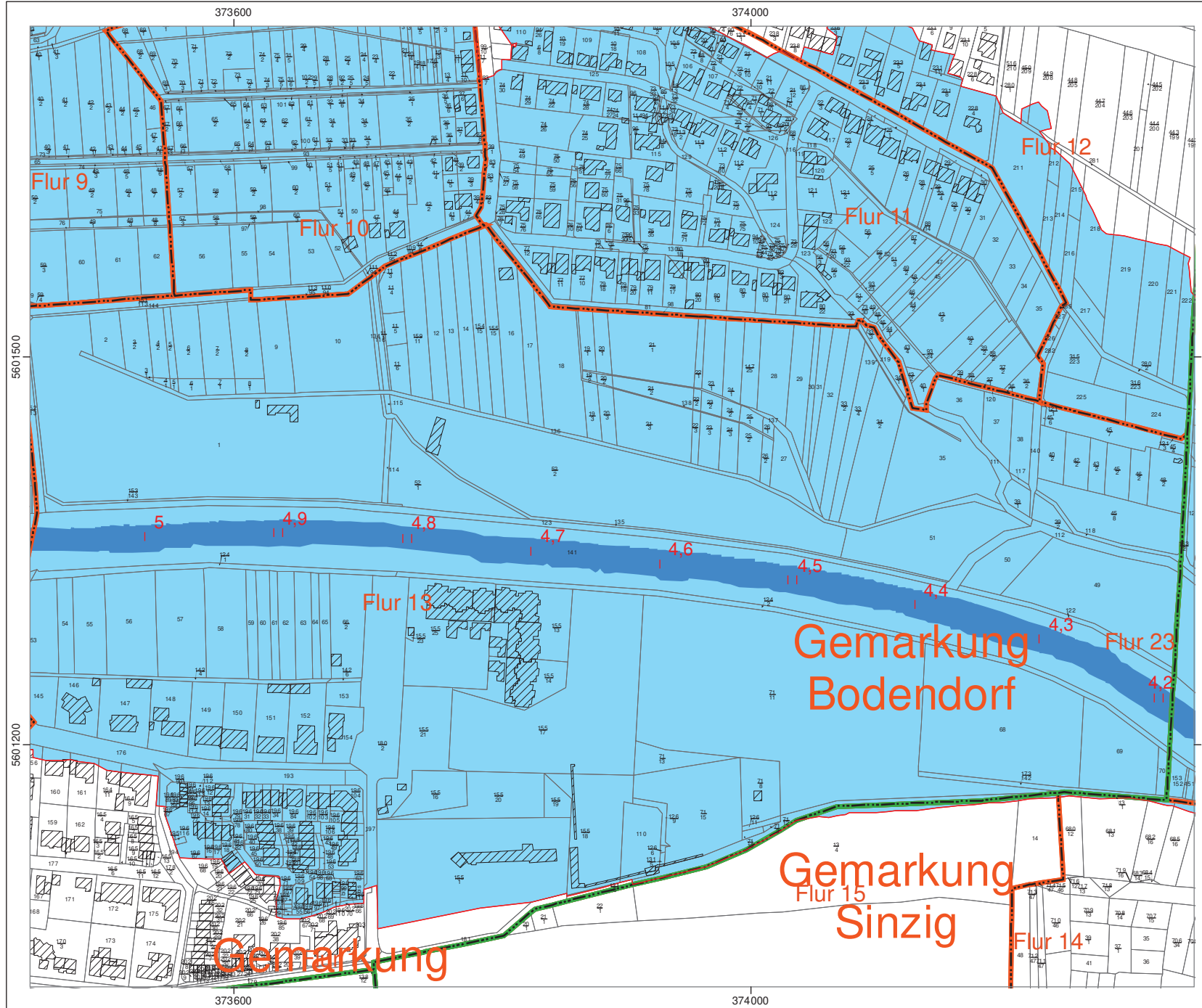
- Legende
- Gewässerverlauf mit Kilometrierung
 - Vorläufig sichergestelltes Überschwemmungsgebiet gemäß § 76 Abs. 3 WHG
 - Überschwemmungsgebiet Rhein gemäß § 83 Abs. 2 u. 3 LWG
 - überschwemmunggefährdetes Gebiet Rhein
 - Gemarkungsgrenze
 - Flurgrenze



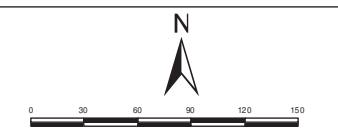
**Struktur- und
Genehmigungsdirektion Nord**
Überschwemmungsgebiet
Ahr
Blatt 93

Landkreis Ahrweiler
Aufgestellt: Struktur- und Genehmigungsdirektion Nord
Regionalstelle Wasserwirtschaft, Abfallwirtschaft, Bodenschutz Koblenz
Koblenz, den 20.09.2021

Thomas Müller
Arbeitskarte für die neue Festlegung an der Ahr



- Legende
- Gewässerverlauf mit Kilometrierung
 - Vorläufig sichergestelltes Überschwemmungsgebiet gemäß § 76 Abs. 3 WHG
 - Überschwemmungsgebiet Rhein gemäß § 83 Abs. 2 u. 3 LWG
 - überschwemmunggefährdetes Gebiet Rhein
 - Gemarkungsgrenze
 - Flurgrenze

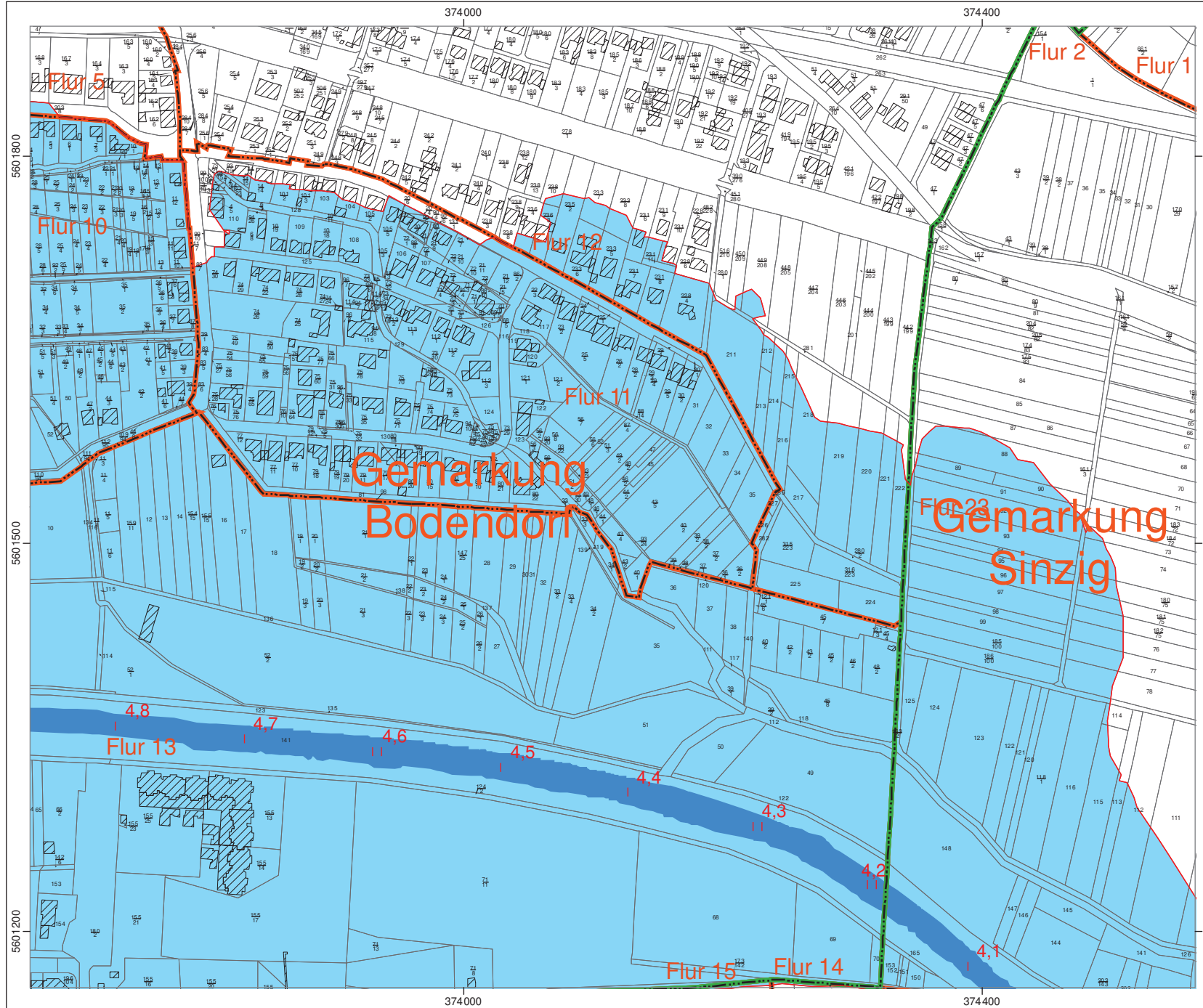


**Struktur- und
Genehmigungsdirektion Nord**
Überschwemmungsgebiet
Ahr
Blatt 94

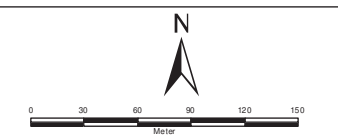
Landkreis Ahrweiler
Aufgestellt: Struktur- und Genehmigungsdirektion Nord
Regionalstelle Wasserwirtschaft, Abfallwirtschaft, Bodenschutz Koblenz

Koblenz, den 20.09.2021

Thomas Müller
Arbeitskarte für die neue Festlegung an der Ahr



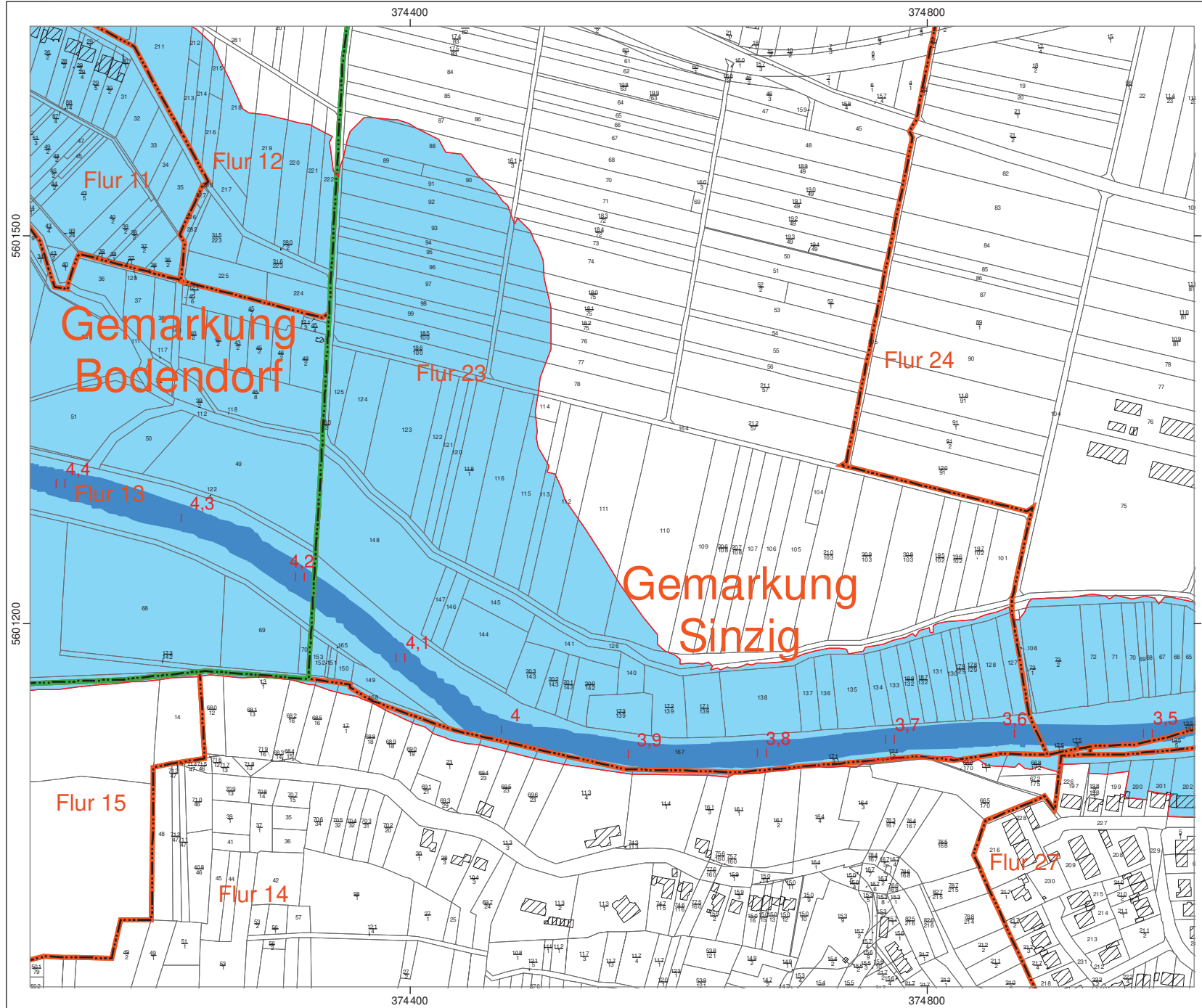
- Legende**
- Gewässerverlauf mit Kilometrierung
 - Vorläufig sichergestelltes Überschwemmungsgebiet gemäß § 76 Abs. 3 WHG
 - Überschwemmungsgebiet Rhein gemäß § 83 Abs. 2 u. 3 LWG
 - überschwemmungsgefährdetes Gebiet Rhein
 - Gemarkungsgrenze
 - Flurgrenze



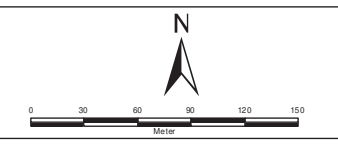
**Struktur- und
Genehmigungsdirektion Nord**
Überschwemmungsgebiet
Ahr
Blatt 95

Landkreis Ahrweiler
Aufgestellt: Struktur- und Genehmigungsdirektion Nord
Regionalstelle Wasserwirtschaft, Abfallwirtschaft, Bodenschutz Koblenz
Koblenz, den 20.09.2021

Thomas Müller
Arbeitskarte für die neue Festlegung an der Ahr



- Legende
- Gewässerverlauf mit Kilometrierung
 - Vorläufig sichergestelltes Überschwemmungsgebiet gemäß § 76 Abs. 3 WHG
 - Überschwemmungsgebiet Rhein gemäß § 83 Abs. 2 u. 3 LWG
 - überschwemmunggefährdetes Gebiet Rhein
 - Gemarkungsgrenze
 - Flurgrenze

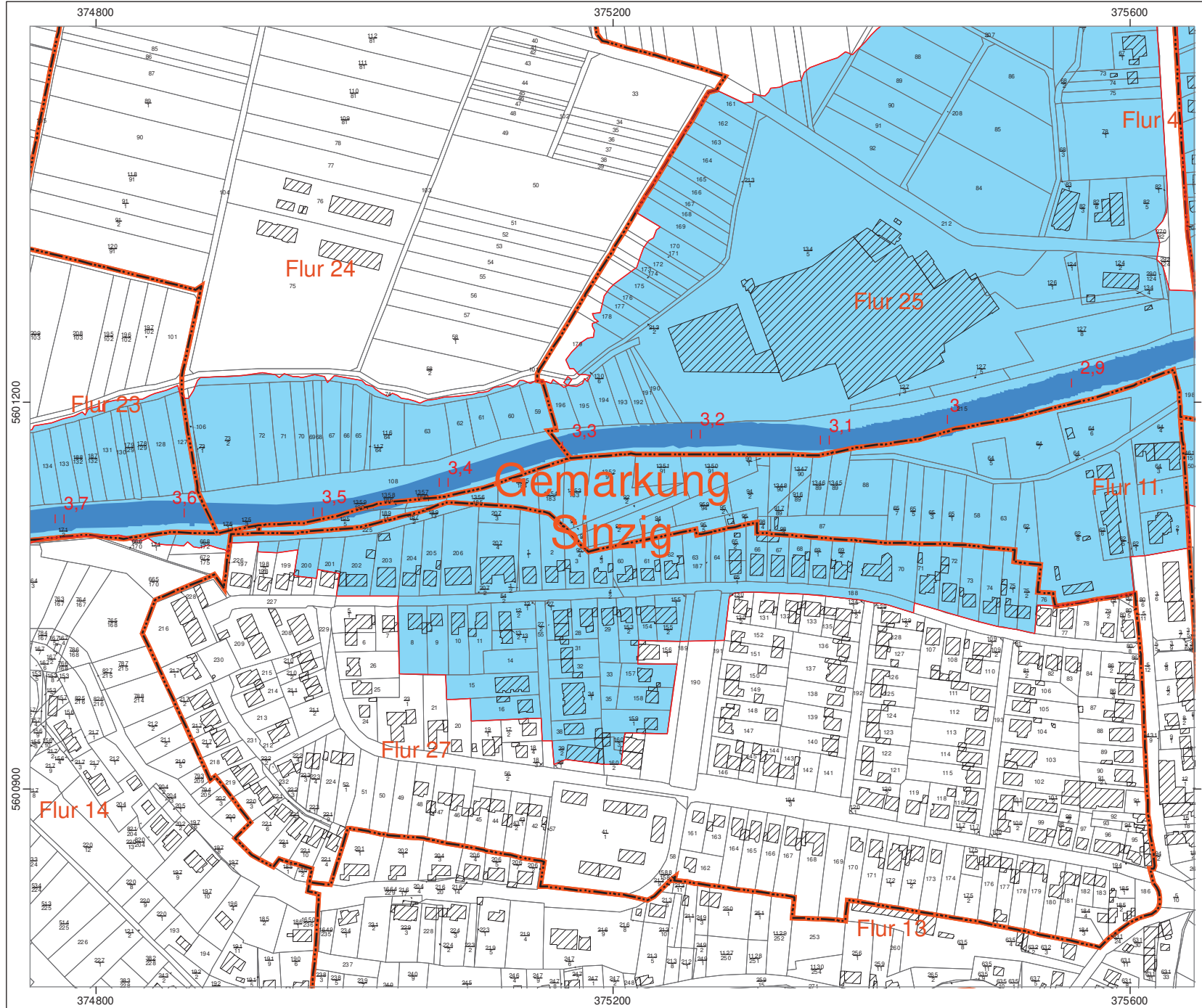


Struktur- und
Genehmigungsdirektion Nord
Überschwemmungsgebiet
Ahr
Blatt 96

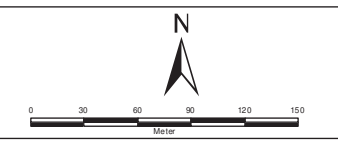
Landkreis Ahrweiler
Aufgestellt: Struktur- und Genehmigungsdirektion Nord
Regionalstelle Wasserwirtschaft, Abfallwirtschaft, Bodenschutz Koblenz

Koblenz, den 20.09.2021

Thomas Müller
Arbeitskarte für die neue Festlegung an der Ahr



- Legende**
- Gewässerverlauf mit Kilometrierung
 - Vorläufig sichergestelltes Überschwemmungsgebiet gemäß § 76 Abs. 3 WHG
 - Überschwemmungsgebiet Rhein gemäß § 83 Abs. 2 u. 3 LWG
 - überschwemmunggefährdetes Gebiet Rhein
 - Gemarkungsgrenze
 - Flurgrenze

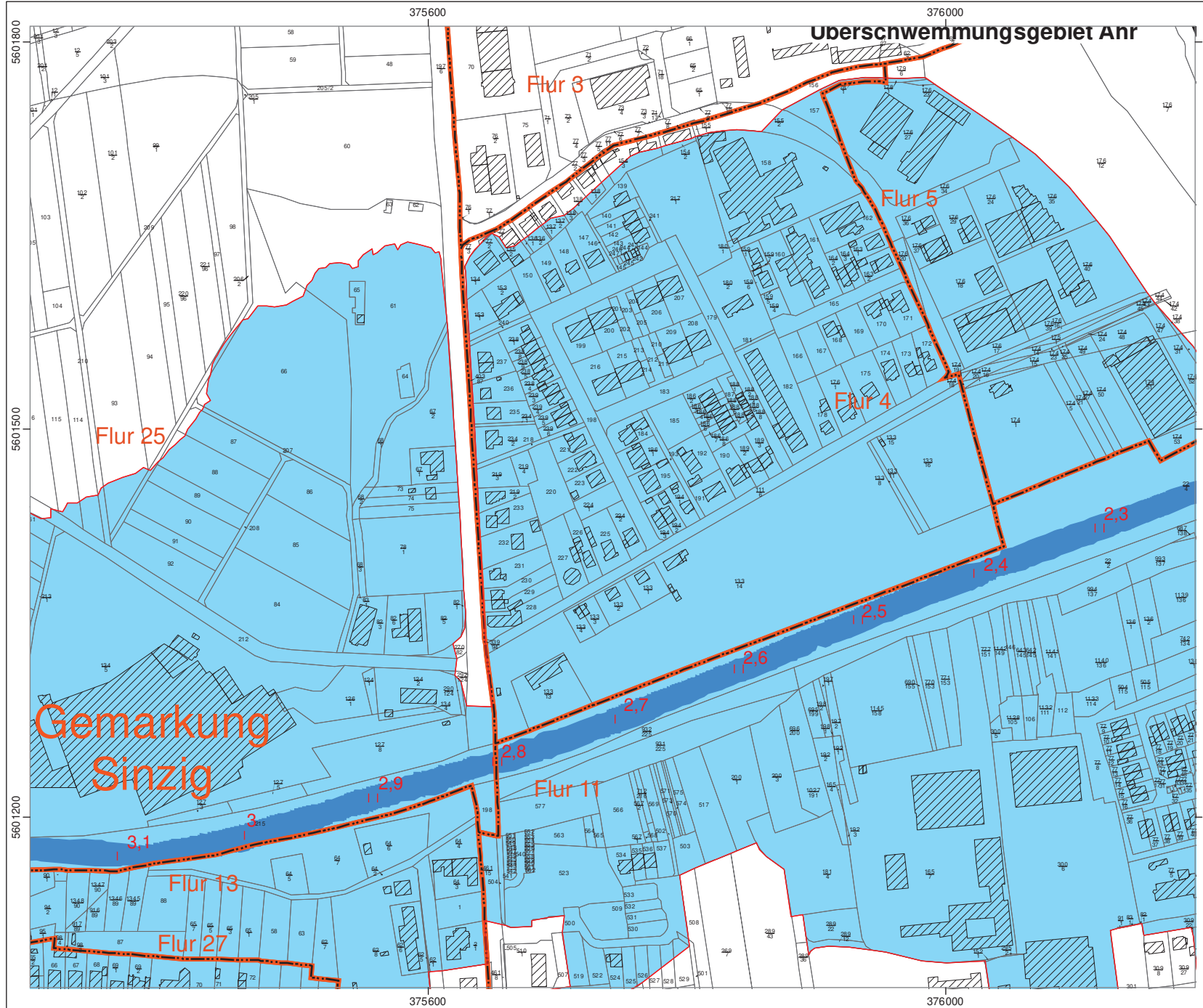


**Struktur- und
Genehmigungsdirektion Nord**
Überschwemmungsgebiet
Ahr
Blatt 97

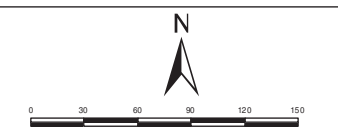
Landkreis Ahrweiler
Aufgestellt: Struktur- und Genehmigungsdirektion Nord
Regionalstelle Wasserwirtschaft, Abfallwirtschaft, Bodenschutz Koblenz

Koblenz, den 20.09.2021

Thomas Müller
Arbeitskarte für die neue Festlegung an der Ahr



- Legende
- Gewässerverlauf mit Kilometrierung
 - Vorläufig sichergestellt
Überschwemmungsgebiet
gemäß § 76 Abs. 3 WHG
 - Überschwemmungsgebiet Rhein gemäß
§ 83 Abs. 2 u. 3 LWG
 - überschwemmungsgefährdetes Gebiet
Rhein
 - Gemarkungsgrenze
 - Flurgrenze



**Struktur- und
Genehmigungsdirektion Nord**
Überschwemmungsgebiet
Ahr
Blatt 98

Landkreis Ahrweiler
Aufgestellt: Struktur- und Genehmigungsdirektion Nord
Regionalstelle Wasserwirtschaft, Abfall-
wirtschaft, Bodenschutz Koblenz

Koblenz, den 20.09.2021

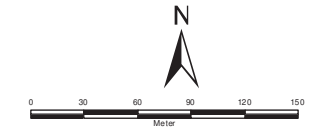
Thomas Müller

Arbeitskarte für die neue Festlegung an der Ahr



Legende

- Gewässerverlauf mit Kilometrierung
- Vorläufig sichergestelltes Überschwemmungsgebiet gemäß § 76 Abs. 3 WHG
- Überschwemmungsgebiet Rhein gemäß § 83 Abs. 2 u. 3 LWG
- überschwemmunggefährdetes Gebiet Rhein
- Gemarkungsgrenze
- Flurgrenze



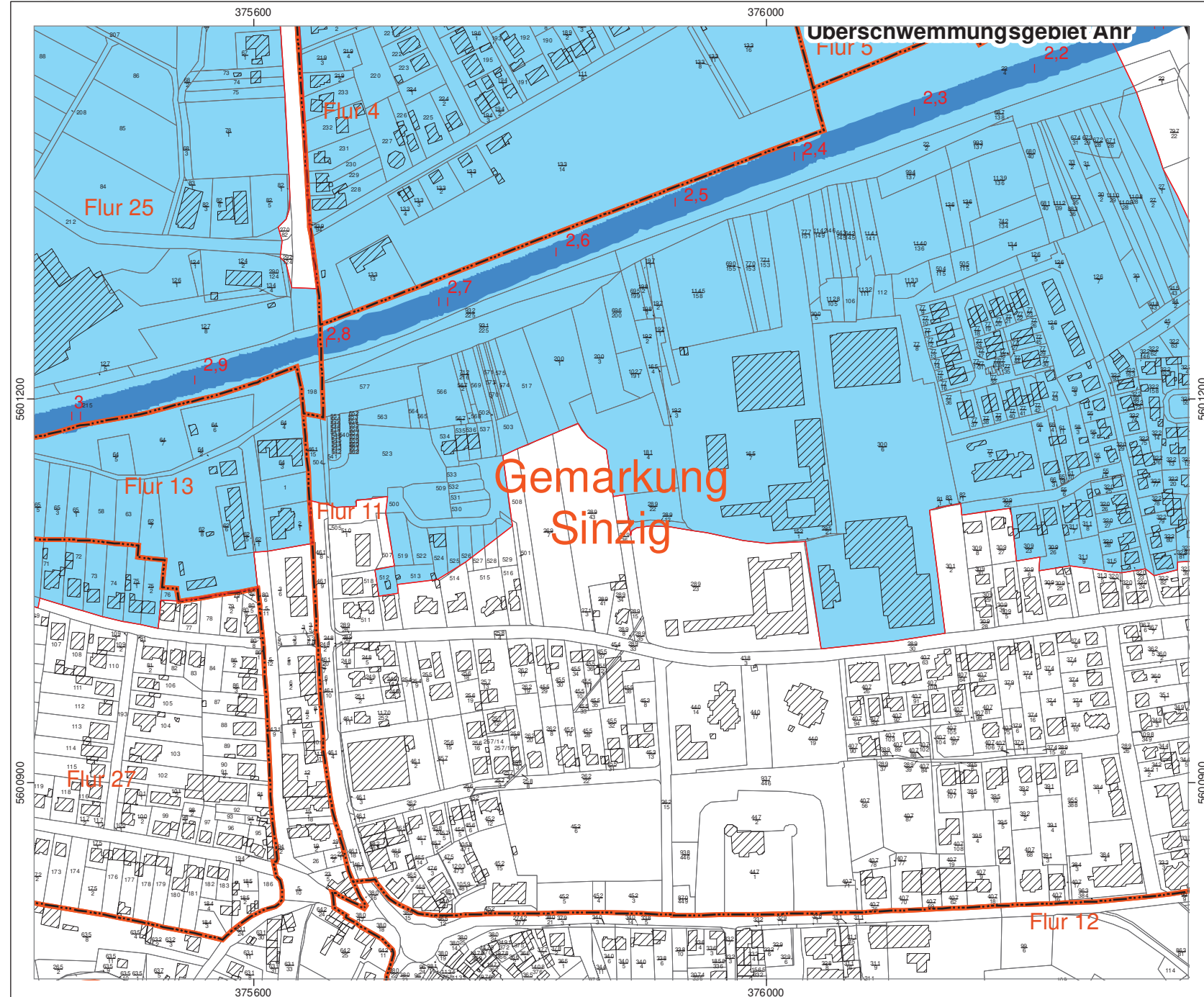
**Struktur- und
Genehmigungsdirektion Nord**
Überschwemmungsgebiet
Ahr
Blatt 99

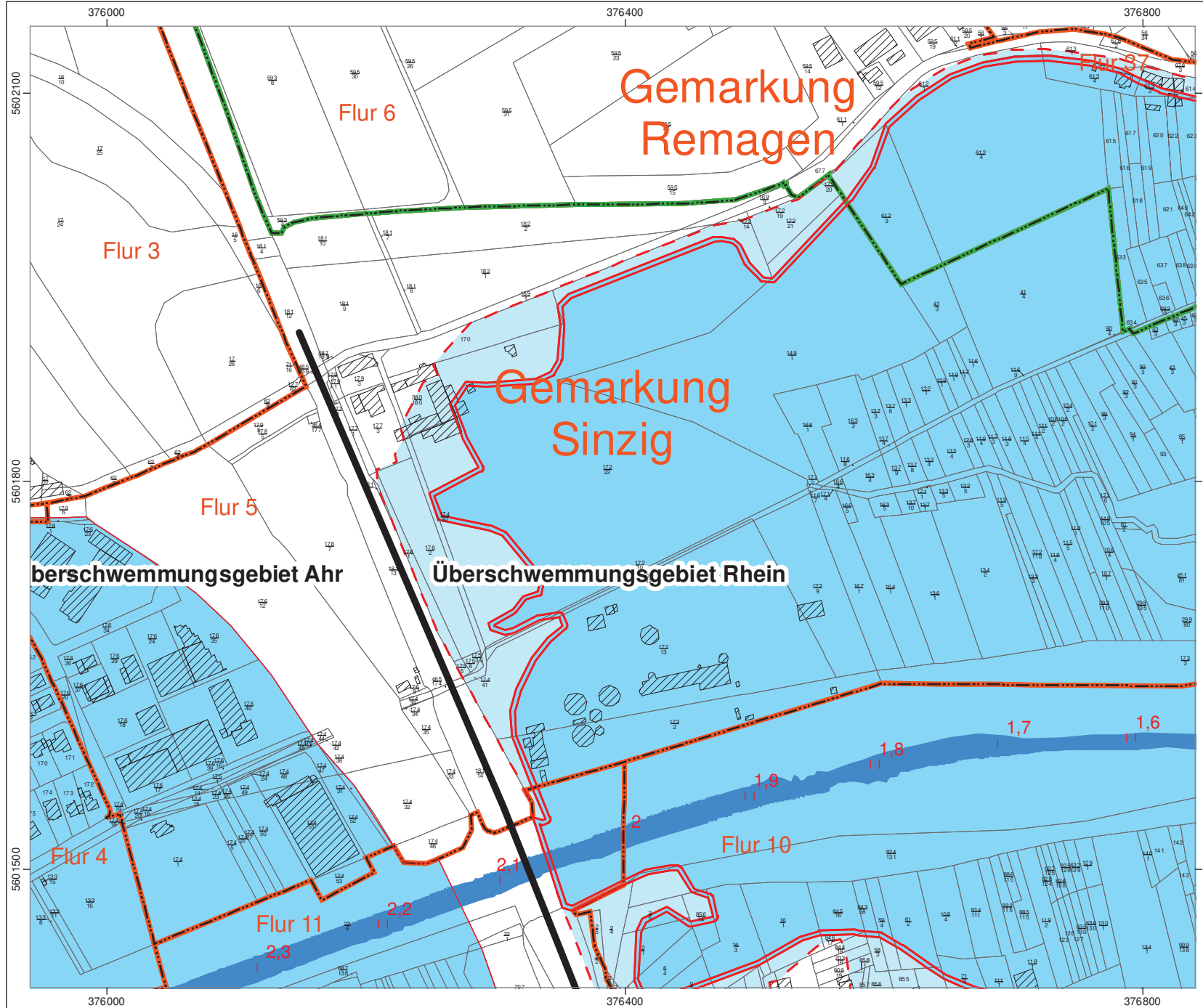
Landkreis Ahrweiler
Aufgestellt: Struktur- und Genehmigungsdirektion Nord
Regionalstelle Wasserwirtschaft, Abfallwirtschaft, Bodenschutz Koblenz

Koblenz, den 20.09.2021







Thomas Müller

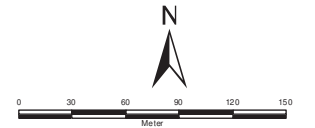
Arbeitskarte für die neue Festlegung an der Ahr





Legende

-  Gewässerverlauf mit Kilometrierung
-  Vorläufig sichergestellt
Überschwemmungsgebiet
gemäß § 76 Abs. 3 WHG
-  Überschwemmungsgebiet Rhein gemäß
§ 83 Abs. 2 u. 3 LWG
-  überschwemmungsgefährdetes Gebiet
Rhein
-  Gemarkungsgrenze
-  Flurgrenze



**Struktur- und
Genehmigungsdirektion Nord**
Überschwemmungsgebiet
Ahr
Blatt 100

Landkreis Ahrweiler
Aufgestellt: Struktur- und Genehmigungsdirektion Nord
Regionalstelle Wasserwirtschaft, Abfall-
wirtschaft, Bodenschutz Koblenz

Koblenz, den 20.09.2021

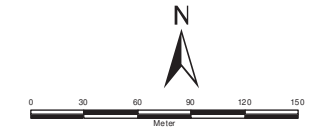
Thomas Müller

Arbeitskarte für die neue Festlegung an der Ahr



Legende

- Gewässerverlauf mit Kilometrierung
- Vorläufig sichergestelltes Überschwemmungsgebiet gemäß § 76 Abs. 3 WHG
- Überschwemmungsgebiet Rhein gemäß § 83 Abs. 2 u. 3 LWG
- überschwemmungsgefährdetes Gebiet Rhein
- Gemarkungsgrenze
- Flurgrenze



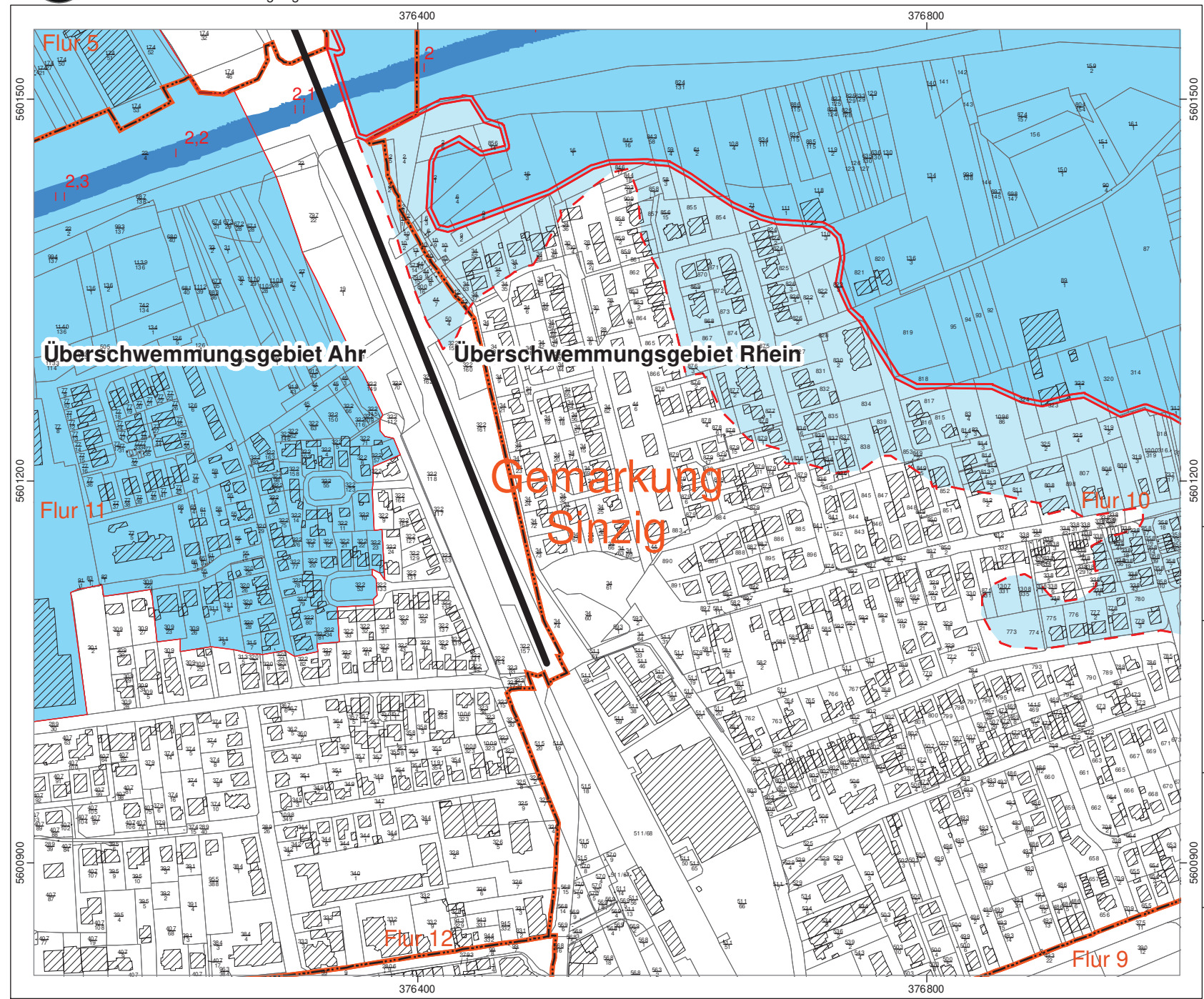
**Struktur- und
Genehmigungsdirektion Nord**
Überschwemmungsgebiet
Ahr
Blatt 101

Landkreis Ahrweiler
Aufgestellt: Struktur- und Genehmigungsdirektion Nord
Regionalstelle Wasserwirtschaft, Abfallwirtschaft, Bodenschutz Koblenz

Koblenz, den 20.09.2021

Thomas Müller

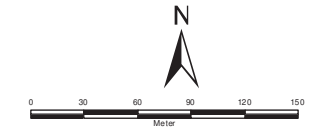
Arbeitskarte für die neue Festlegung an der Ahr





Legende

- Gewässerverlauf mit Kilometrierung
- Vorläufig sichergestelltes Überschwemmungsgebiet gemäß § 76 Abs. 3 WHG
- Überschwemmungsgebiet Rhein gemäß § 83 Abs. 2 u. 3 LWG
- überschwemmunggefährdetes Gebiet Rhein
- Gemarkungsgrenze
- Flurgrenze



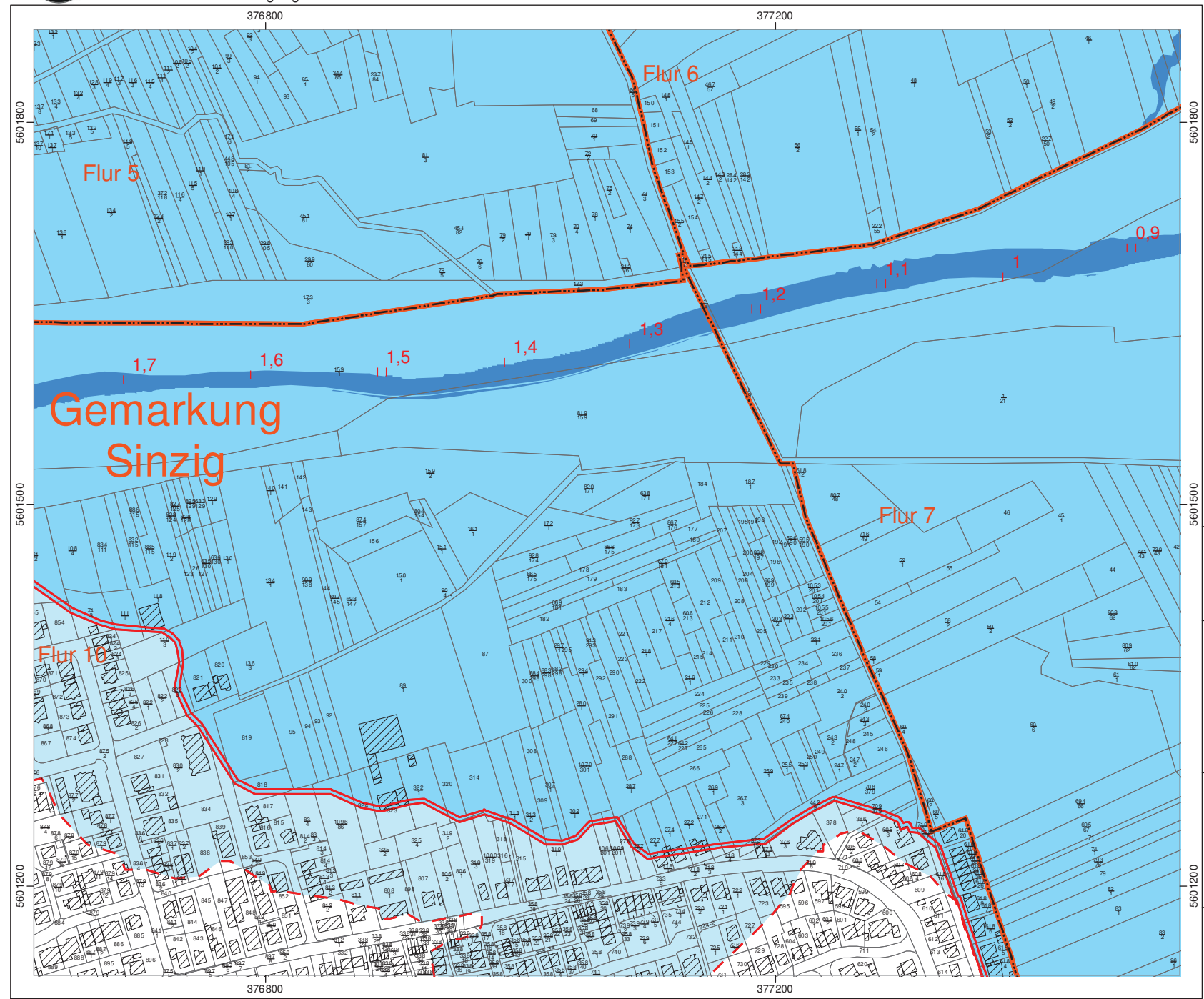
**Struktur- und
Genehmigungsdirektion Nord**
Überschwemmungsgebiet
Ahr
Blatt 102

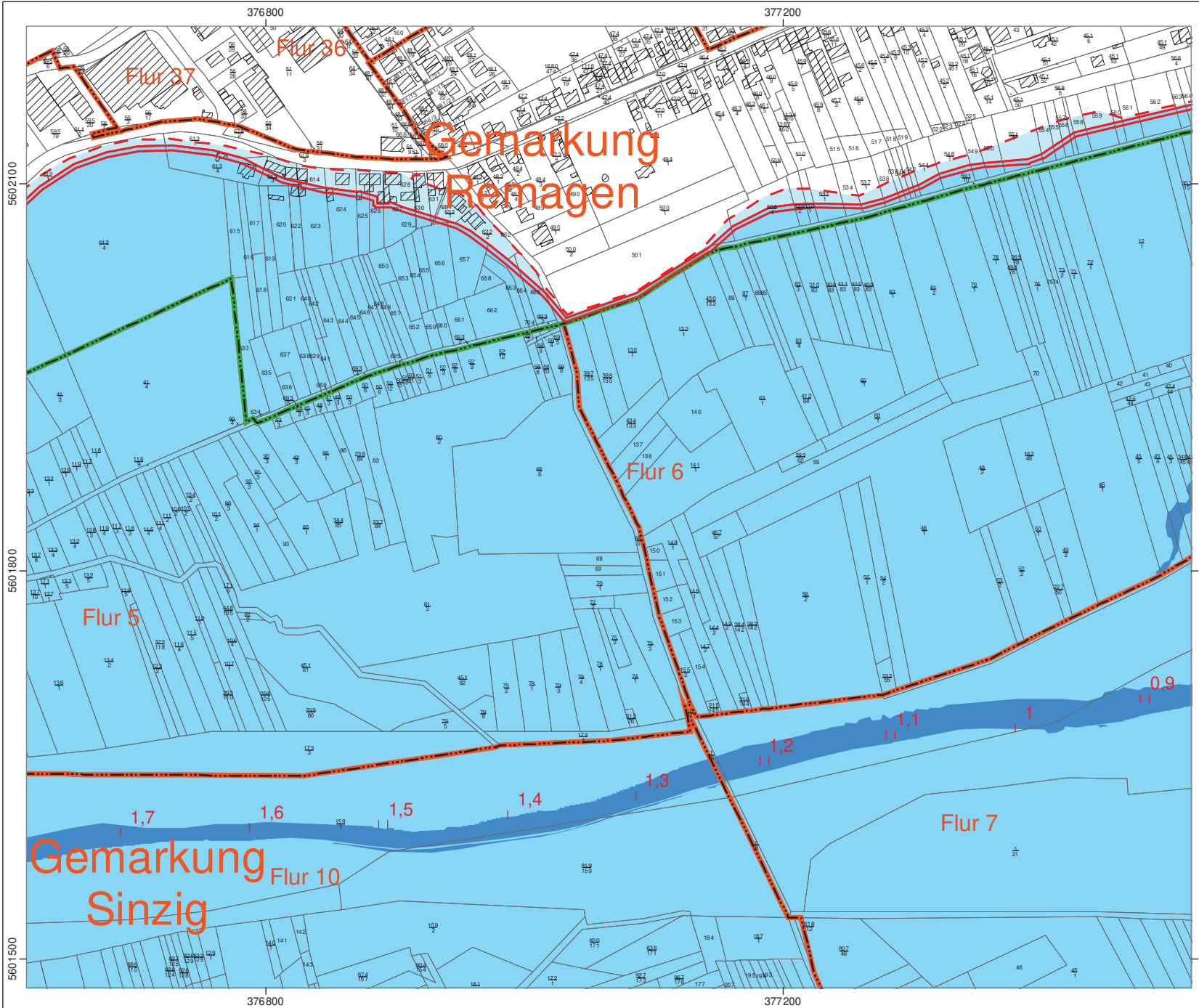
Landkreis Ahrweiler
Aufgestellt: Struktur- und Genehmigungsdirektion Nord
Regionalstelle Wasserwirtschaft, Abfallwirtschaft, Bodenschutz Koblenz

Koblenz, den 20.09.2021

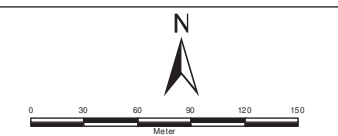
Thomas Müller

Arbeitskarte für die neue Festlegung an der Ahr





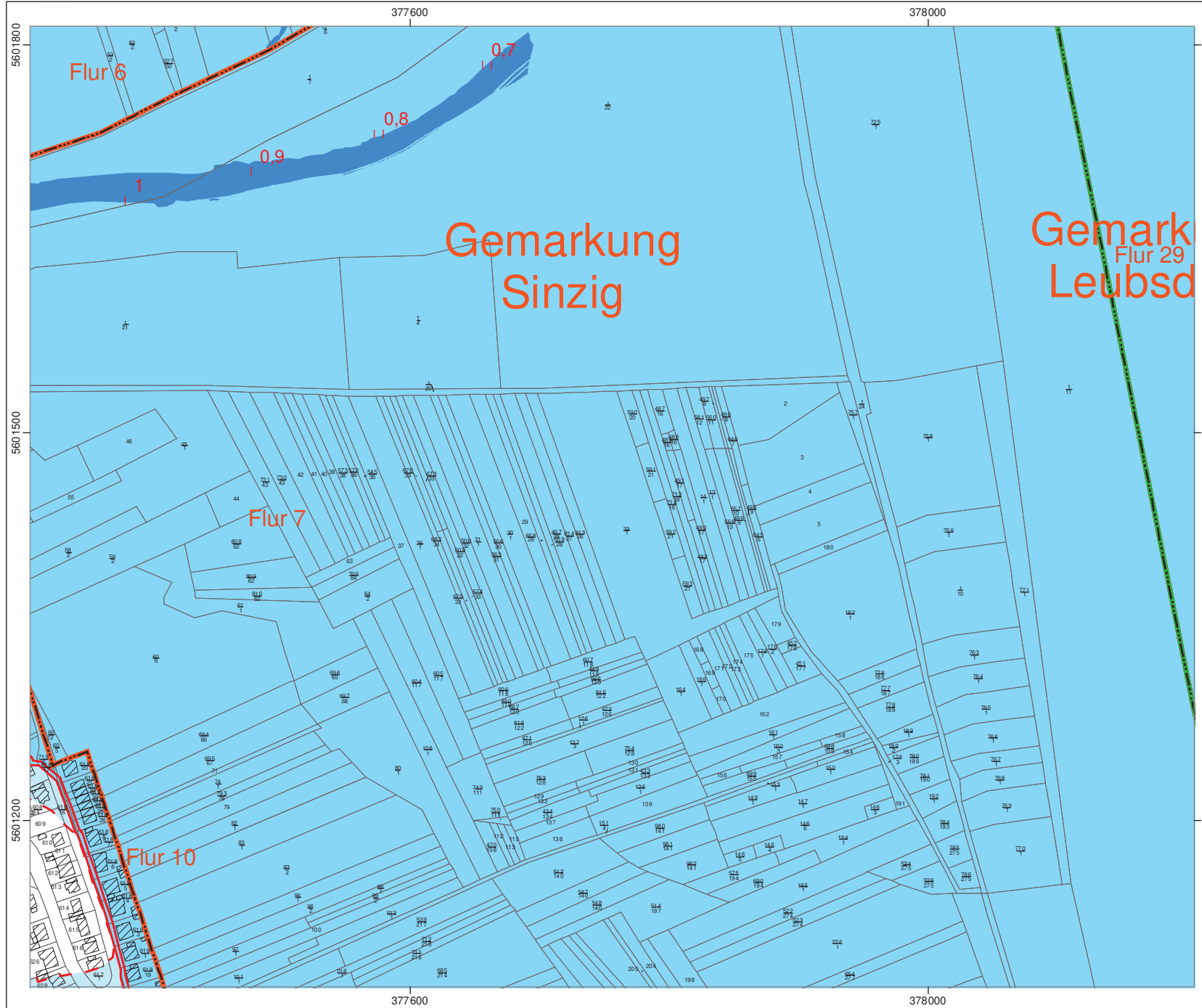
- Legende
- Gewässerverlauf mit Kilometrierung
 - Vorläufig sichergestelltes Überschwemmungsgebiet gemäß § 76 Abs. 3 WHG
 - Überschwemmungsgebiet Rhein gemäß § 83 Abs. 2 u. 3 LWG
 - überschwemmungsgefährdetes Gebiet Rhein
 - Gemarkungsgrenze
 - Flurgrenze



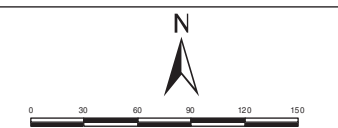
**Struktur- und
Genehmigungsdirektion Nord**
Überschwemmungsgebiet
Ahr
Blatt 103

Landkreis Ahrweiler
Aufgestellt: Struktur- und Genehmigungsdirektion Nord
Regionalstelle Wasserwirtschaft, Abfallwirtschaft, Bodenschutz Koblenz
Koblenz, den 20.09.2021

Thomas Müller
Arbeitskarte für die neue Festlegung an der Ahr



- Legende
- Gewässerverlauf mit Kilometrierung
 - Vorläufig sichergestellt Überschwemmungsgebiet gemäß § 76 Abs. 3 WHG
 - Überschwemmungsgebiet Rhein gemäß § 83 Abs. 2 u. 3 LWG
 - überschwemmungsgefährdetes Gebiet Rhein
 - Gemarkungsgrenze
 - Flurgrenze



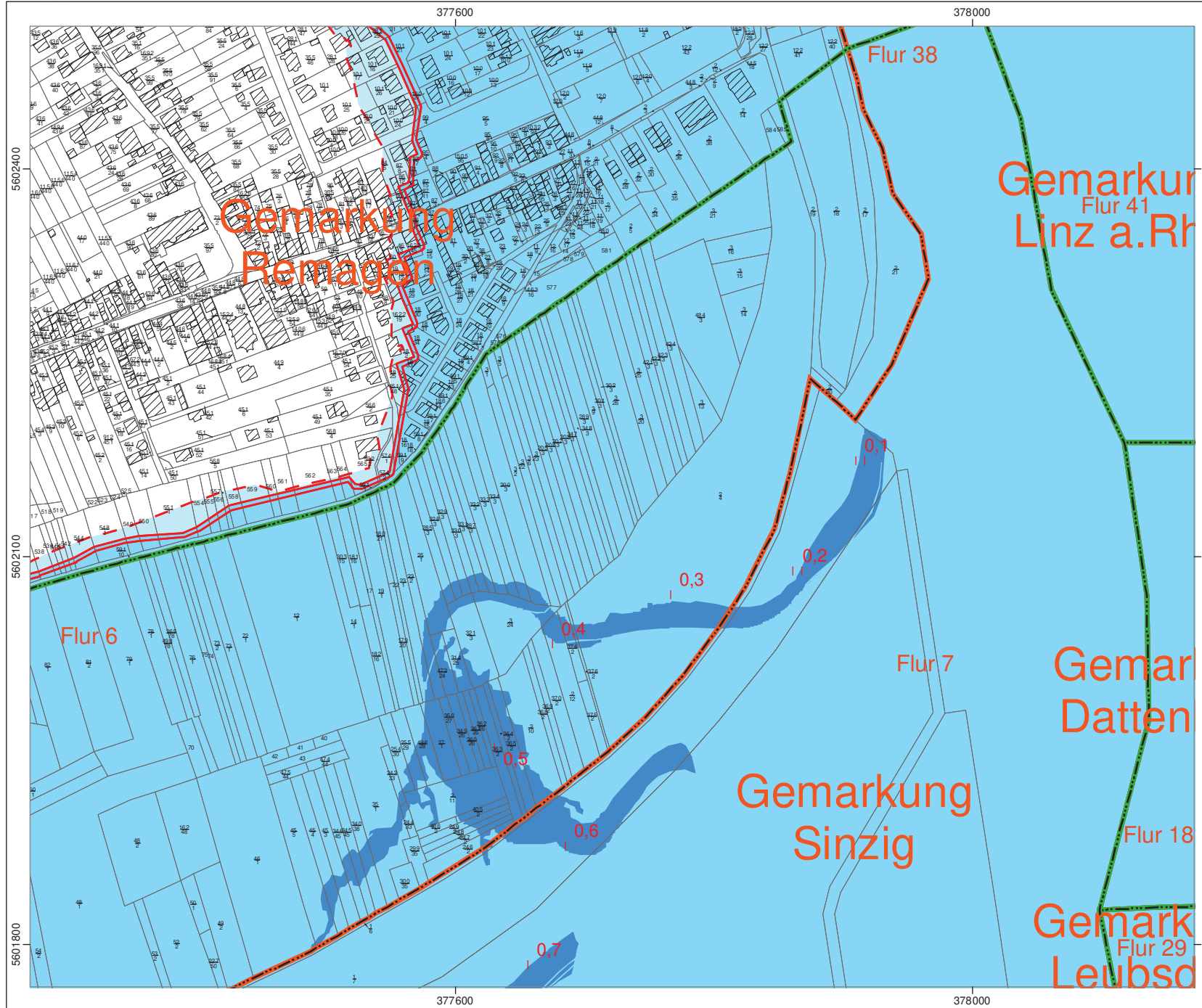
**Struktur- und
Genehmigungsdirektion Nord**
Überschwemmungsgebiet
Ahr
Blatt 104







Landkreis Ahrweiler
Aufgestellt: Struktur- und Genehmigungsdirektion Nord
Regionalstelle Wasserwirtschaft, Abfall-
wirtschaft, Bodenschutz Koblenz

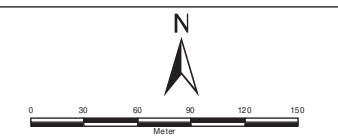
Koblenz, den 20.09.2021

Thomas Müller

Arbeitskarte für die neue Festlegung an der Ahr



- Legende
-  Gewässerverlauf mit Kilometrierung
 -  Vorläufig sichergestelltes Überschwemmungsgebiet gemäß § 76 Abs. 3 WHG
 -  Überschwemmungsgebiet Rhein gemäß § 83 Abs. 2 u. 3 LWG
 -  überschwemmungsgefährdetes Gebiet Rhein
 -  Gemarkungsgrenze
 -  Flurgrenze



Struktur- und Genehmigungsdirektion Nord
Überschwemmungsgebiet
Ahr
Blatt 105

Landkreis Ahrweiler
Aufgestellt: Struktur- und Genehmigungsdirektion Nord
Regionalstelle Wasserwirtschaft, Abfallwirtschaft, Bodenschutz Koblenz
Koblenz, den 20.09.2021

Thomas Müller
Arbeitskarte für die neue Festlegung an der Ahr