





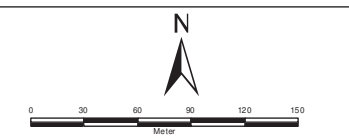


Legende

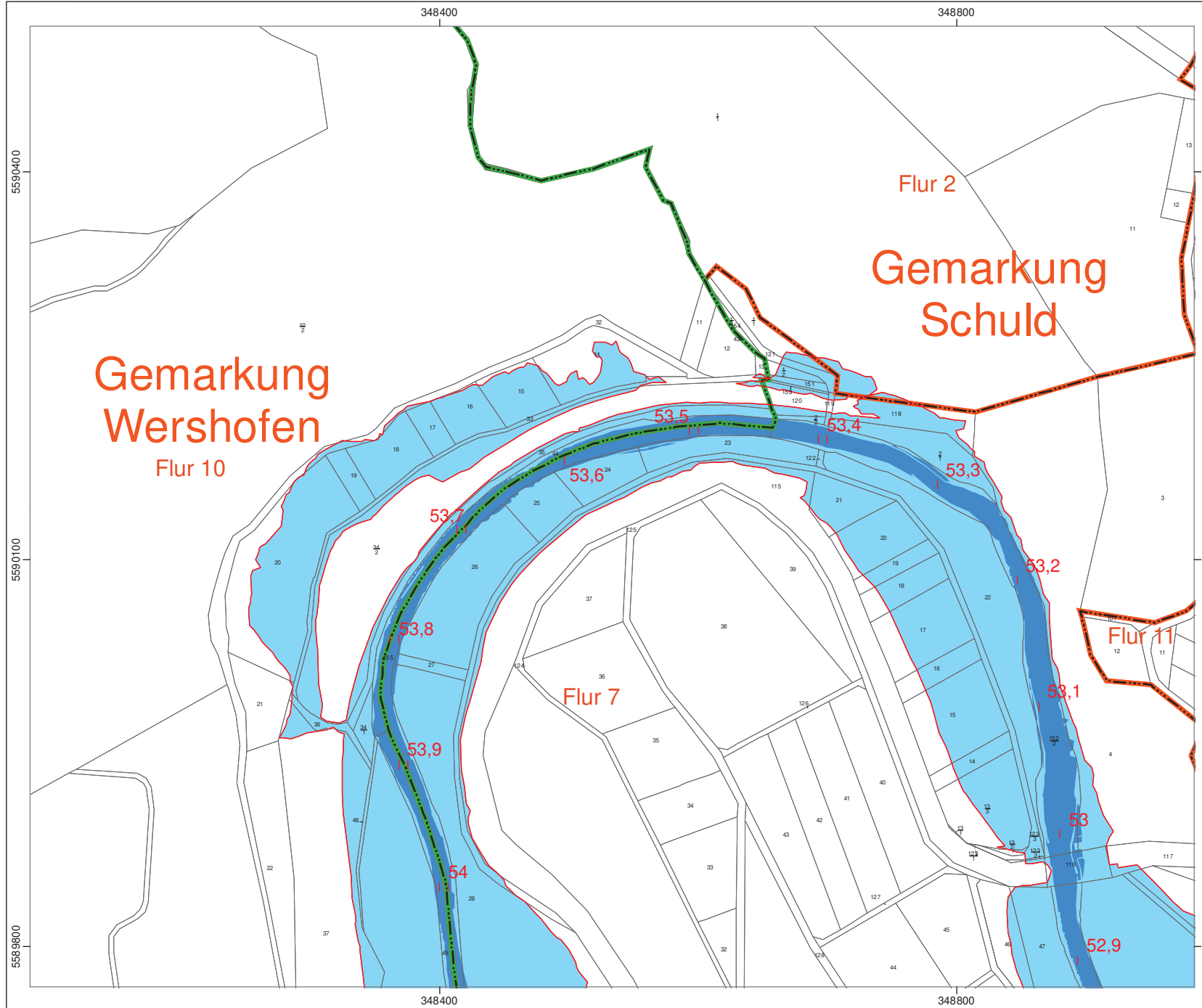
-  Gewässerverlauf mit Kilometrierung
-  Vorläufig sichergestelltes Überschwemmungsgebiet gemäß § 76 Abs. 3 WHG
-  Überschwemmungsgebiet Rhein gemäß § 83 Abs. 2 u. 3 LWG
-  überschwemmunggefährdetes Gebiet Rhein
-  Gemarkungsgrenze
-  Flurgrenze



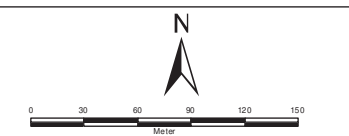
**Struktur- und  
Genehmigungsdirektion Nord**  
Überschwemmungsgebiet  
Ahr  
**Blatt 17**

Landkreis Ahrweiler  
Aufgestellt: Struktur- und Genehmigungsdirektion Nord  
Regionalstelle Wasserwirtschaft, Abfall-  
wirtschaft, Bodenschutz Koblenz  
Koblenz, den 20.09.2021

Thomas Müller  
Arbeitskarte für die neue Festlegung an der Ahr



- Legende
- Gewässerverlauf mit Kilometrierung
  - Vorläufig sichergestelltes Überschwemmungsgebiet gemäß § 76 Abs. 3 WHG
  - Überschwemmungsgebiet Rhein gemäß § 83 Abs. 2 u. 3 LWG
  - überschwemmungsgefährdetes Gebiet Rhein
  - Gemarkungsgrenze
  - Flurgrenze



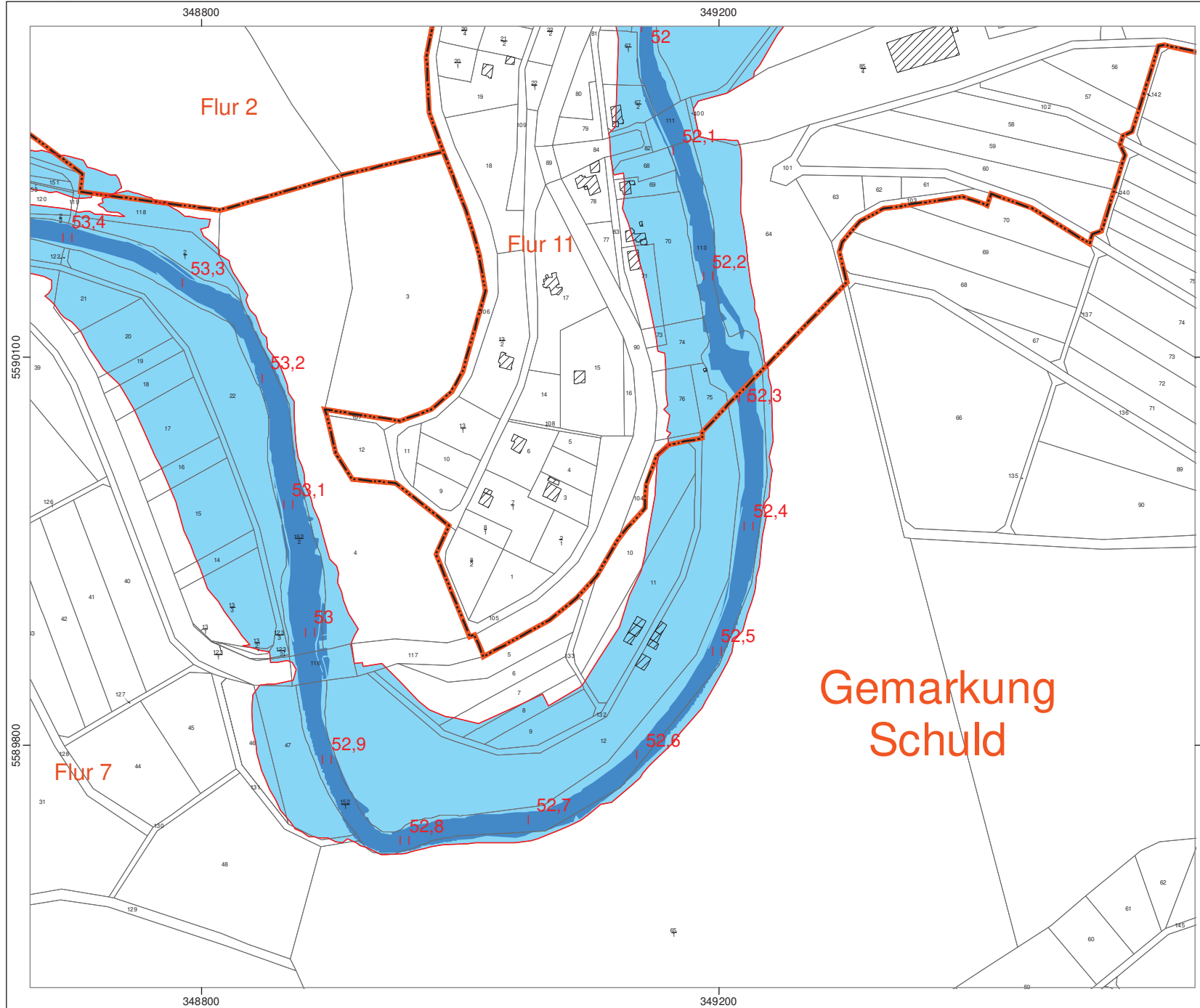
**Struktur- und  
Genehmigungsdirektion Nord**  
Überschwemmungsgebiet  
Ahr  
**Blatt 18**

Landkreis Ahrweiler  
Aufgestellt: Struktur- und Genehmigungsdirektion Nord  
Regionalstelle Wasserwirtschaft, Abfallwirtschaft, Bodenschutz Koblenz

Koblenz, den 20.09.2021

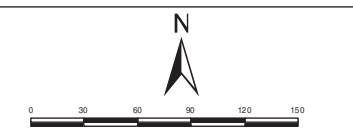
Thomas Müller

Arbeitskarte für die neue Festlegung an der Ahr



Legende

- Gewässerverlauf mit Kilometrierung
- Vorläufig sichergestelltes Überschwemmungsgebiet gemäß § 76 Abs. 3 WHG
- Überschwemmungsgebiet Rhein gemäß § 83 Abs. 2 u. 3 LWG
- überschwemmunggefährdetes Gebiet Rhein
- Gemarkungsgrenze
- Flurgrenze



Gemarkung  
Schuld

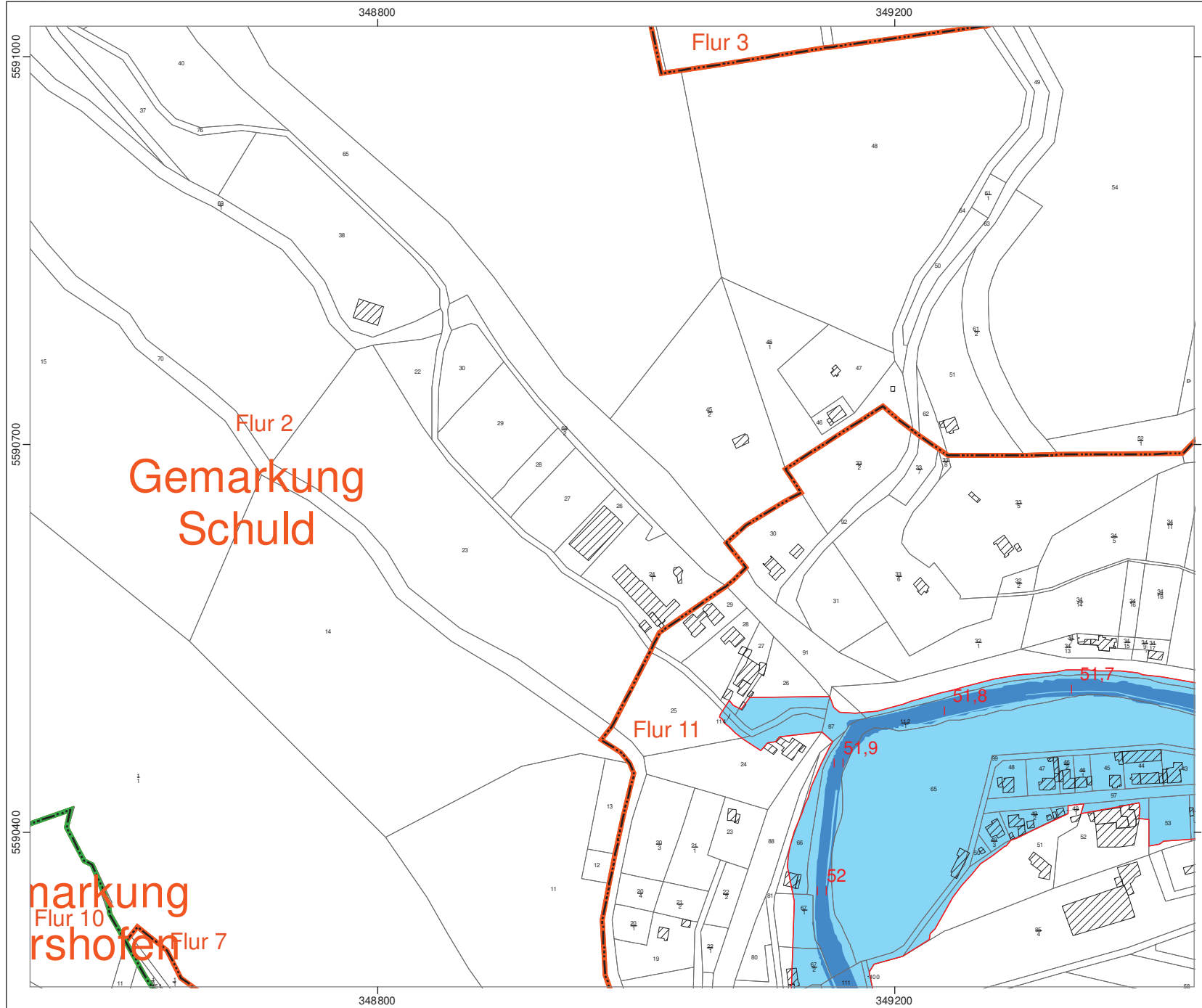
Struktur- und  
Genehmigungsdirektion Nord  
Überschwemmungsgebiet  
Ahr  
Blatt 19

Landkreis Ahrweiler  
Aufgestellt: Struktur- und Genehmigungsdirektion Nord  
Regionalstelle Wasserwirtschaft, Abfallwirtschaft, Bodenschutz Koblenz

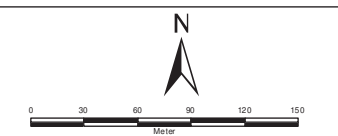
Koblenz, den 20.09.2021

Thomas Müller

Arbeitskarte für die neue Festlegung an der Ahr



- Legende
- Gewässerverlauf mit Kilometrierung
  - Vorläufig sichergestellt  
Überschwemmungsgebiet  
gemäß § 76 Abs. 3 WHG
  - Überschwemmungsgebiet Rhein gemäß  
§ 83 Abs. 2 u. 3 LWG
  - überschwemmungsgefährdetes Gebiet  
Rhein
  - Gemarkungsgrenze
  - Flurgrenze



**Struktur- und  
Genehmigungsdirektion Nord**  
Überschwemmungsgebiet  
Ahr  
**Blatt 20**

Landkreis Ahrweiler  
Aufgestellt: Struktur- und Genehmigungsdirektion Nord  
Regionalstelle Wasserwirtschaft, Abfall-  
wirtschaft, Bodenschutz Koblenz

Koblenz, den 20.09.2021

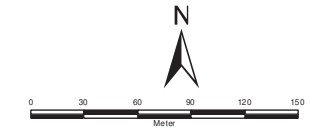
Thomas Müller

Arbeitskarte für die neue Festlegung an der Ahr



## Legende

- Gewässerverlauf mit Kilometrierung
- Vorläufig sichergestelltes Überschwemmungsgebiet gemäß § 76 Abs. 3 WHG
- Überschwemmungsgebiet Rhein gemäß § 83 Abs. 2 u. 3 LWG
- überschwemmungsgefährdetes Gebiet Rhein
- Gemarkungsgrenze
- Flurgrenze



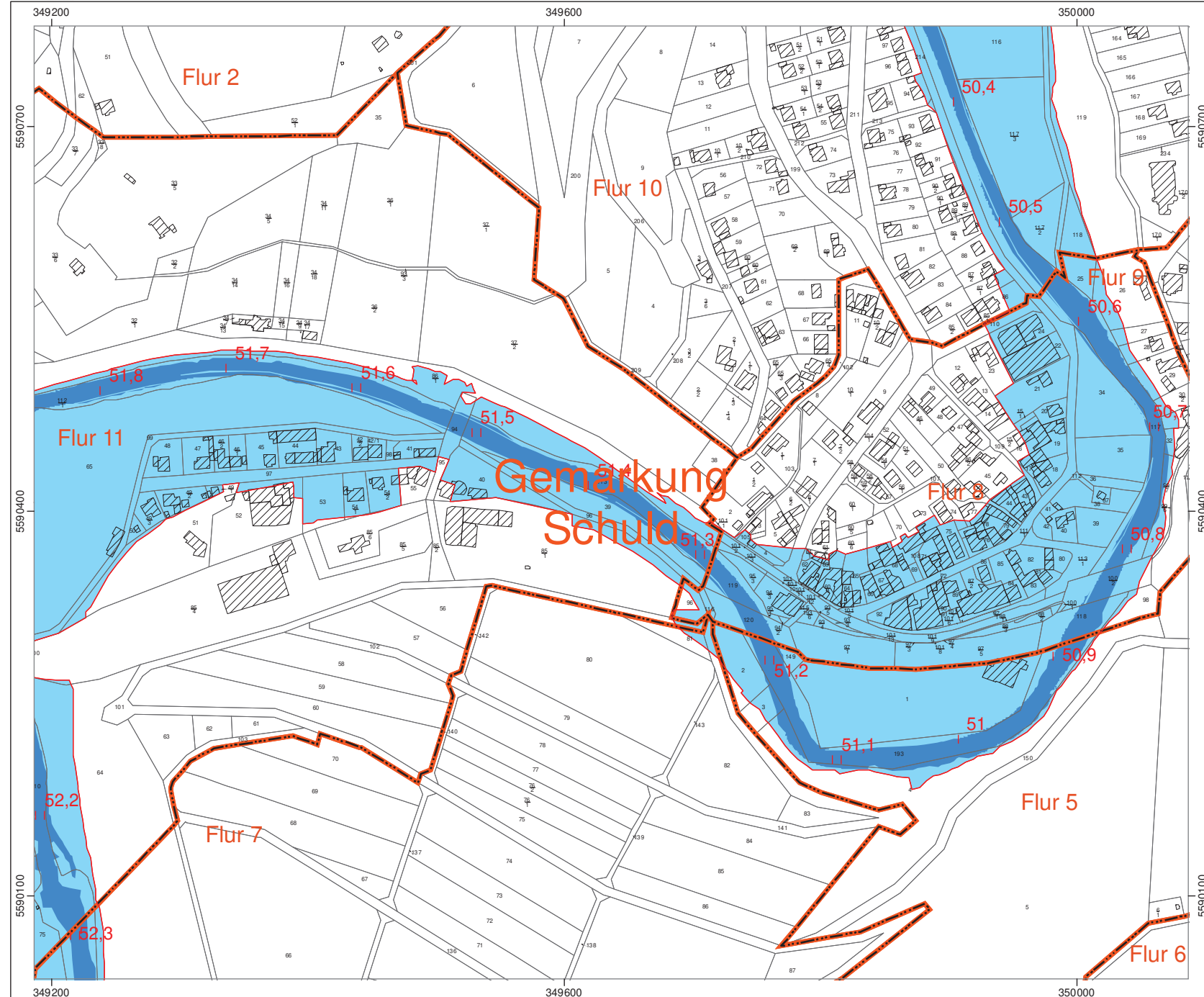
**Struktur- und  
Genehmigungsdirektion Nord**  
Überschwemmungsgebiet  
Ahr  
**Blatt 21**

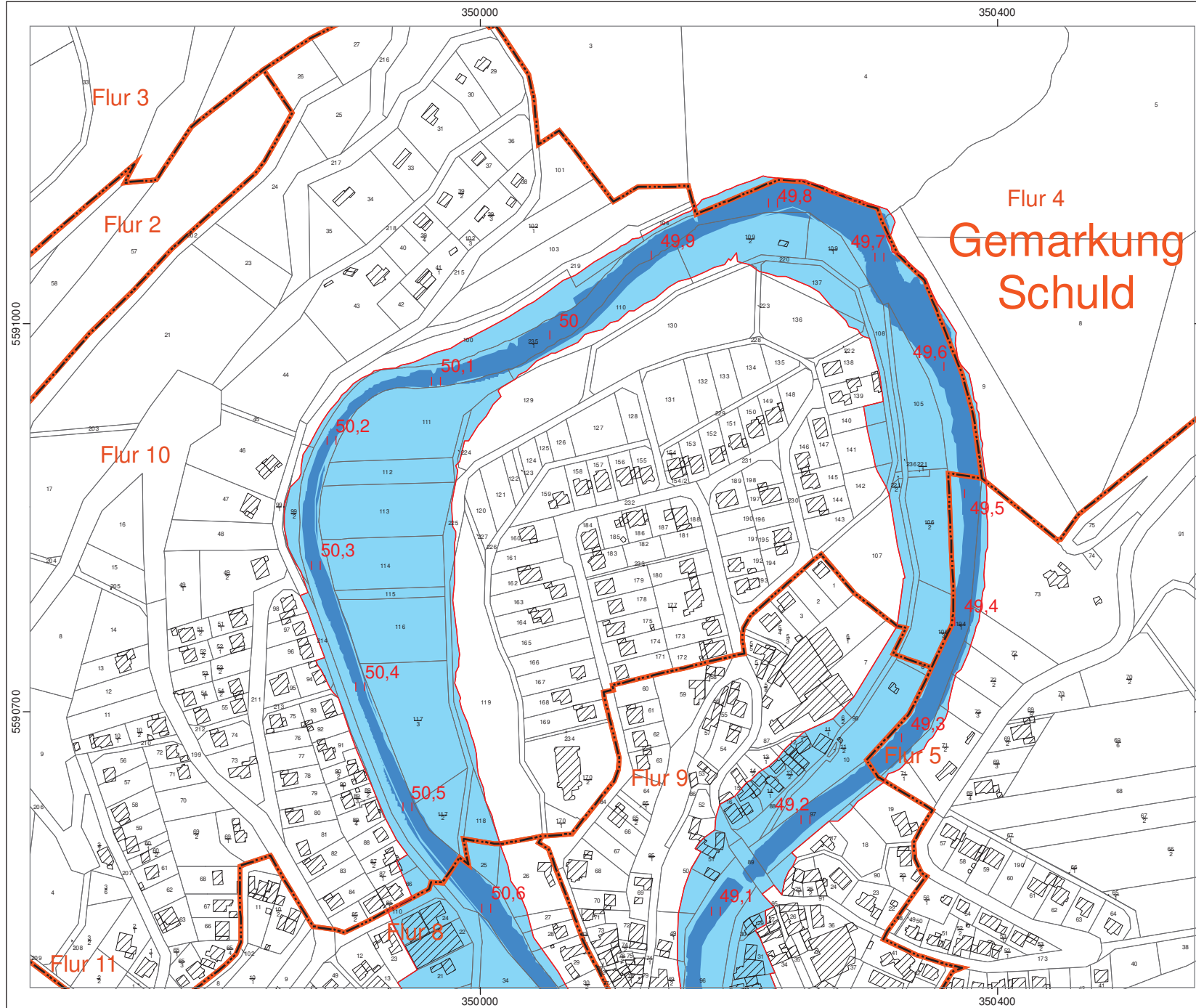
Landkreis Ahrweiler  
Aufgestellt: Struktur- und Genehmigungsdirektion Nord  
Regionalstelle Wasserwirtschaft, Abfallwirtschaft, Bodenschutz Koblenz

Koblenz, den 20.09.2021

Thomas Müller

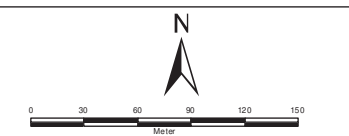
Arbeitskarte für die neue Festlegung an der Ahr





Legende

- Gewässerverlauf mit Kilometrierung
- Vorläufig sichergestelltes Überschwemmungsgebiet gemäß § 76 Abs. 3 WHG
- Überschwemmungsgebiet Rhein gemäß § 83 Abs. 2 u. 3 LWG
- überschwemmunggefährdetes Gebiet Rhein
- Gemarkungsgrenze
- Flurgrenze



**Struktur- und  
Genehmigungsdirektion Nord**  
Überschwemmungsgebiet  
Ahr  
**Blatt 22**

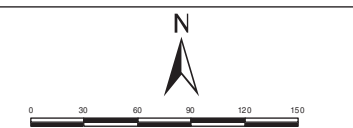
Landkreis Ahrweiler  
Aufgestellt: Struktur- und Genehmigungsdirektion Nord  
Regionalstelle Wasserwirtschaft, Abfallwirtschaft, Bodenschutz Koblenz  
Koblenz, den 20.09.2021

Thomas Müller  
Arbeitskarte für die neue Festlegung an der Ahr



Legende

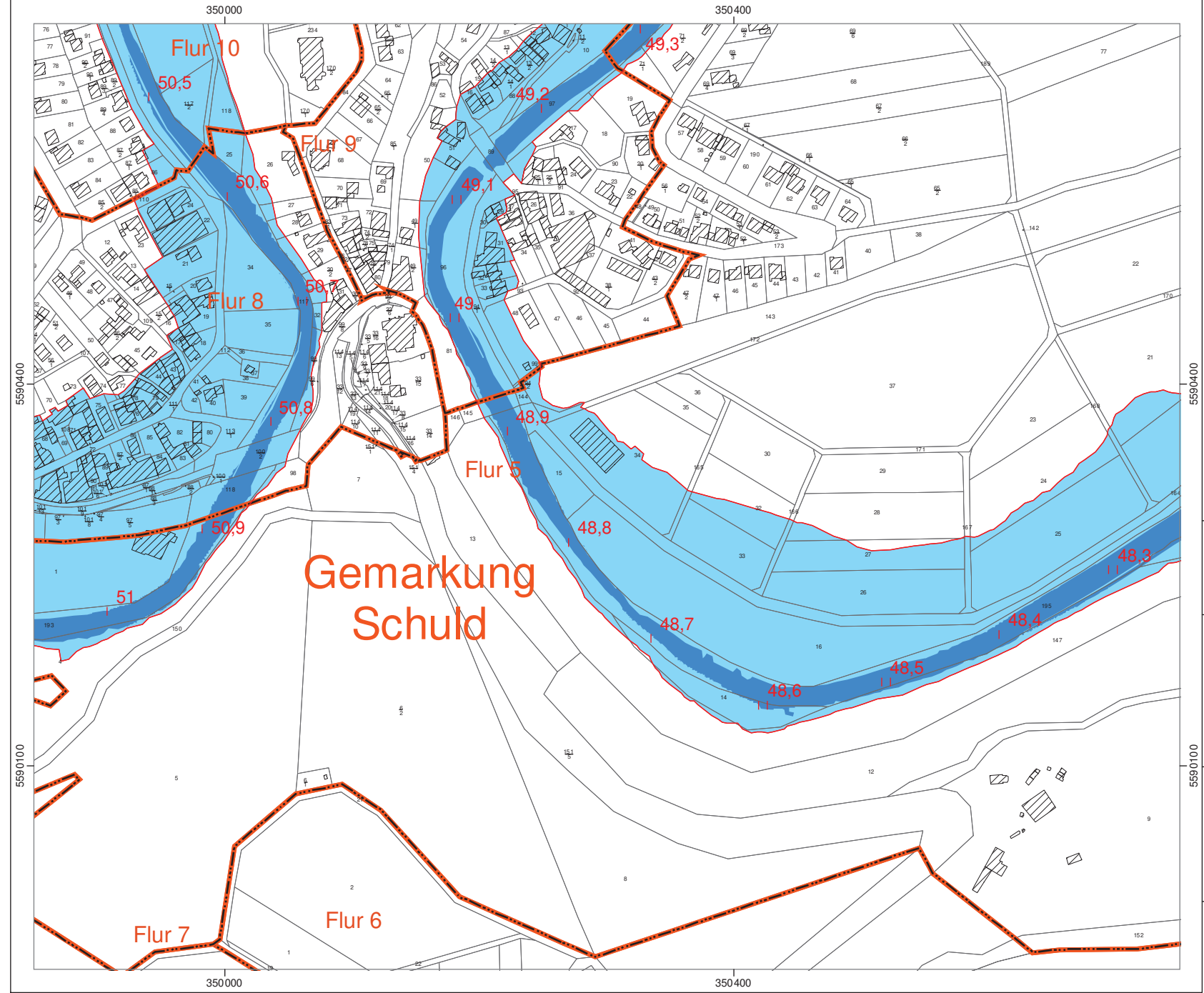
- Gewässerverlauf mit Kilometrierung
- Vorläufig sichergestellt  
Überschwemmungsgebiet  
gemäß § 76 Abs. 3 WHG
- Überschwemmungsgebiet Rhein gemäß  
§ 83 Abs. 2 u. 3 LWG
- überschwemmungsgefährdetes Gebiet  
Rhein
- Gemarkungsgrenze
- Flurgrenze

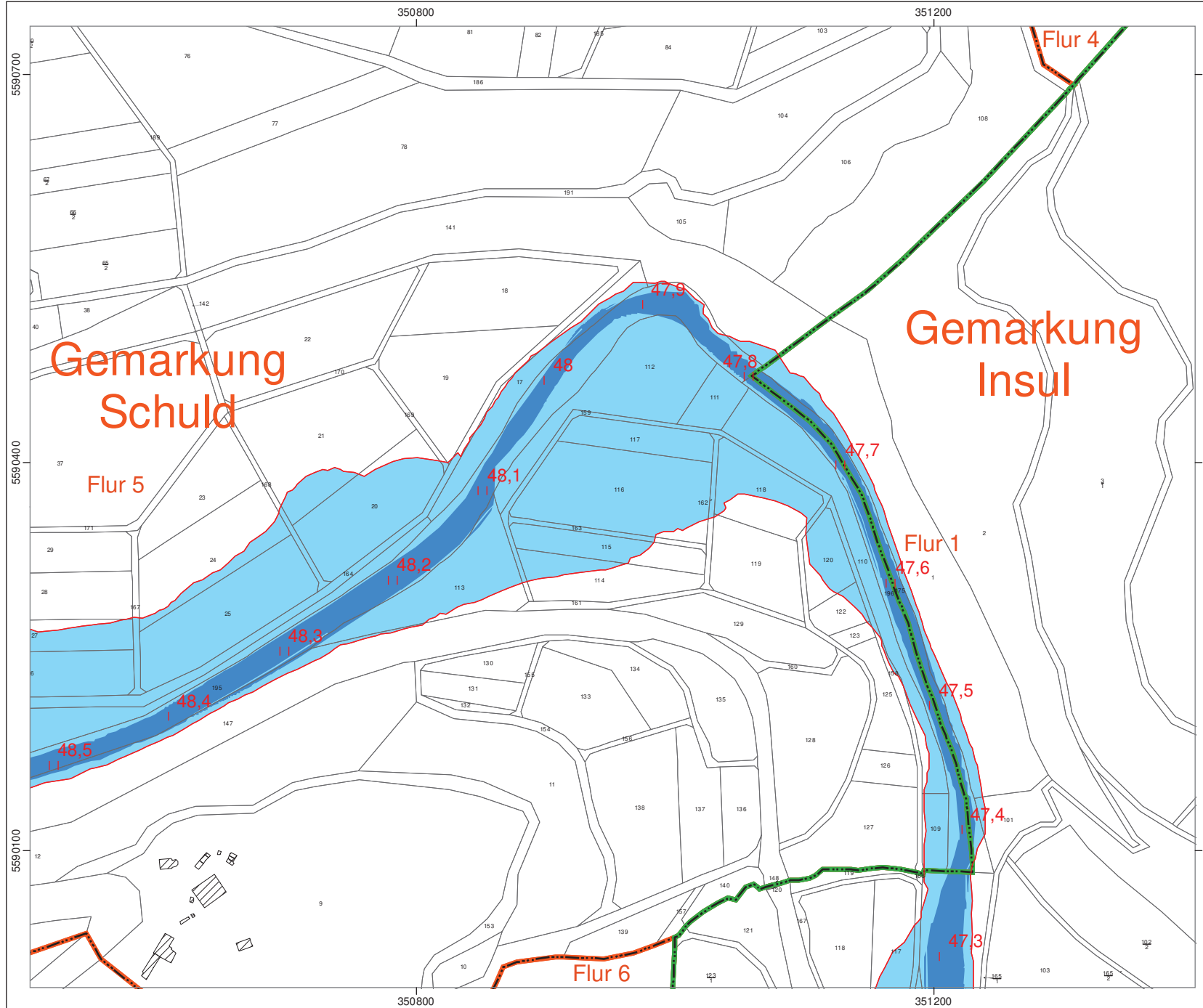


**Struktur- und  
Genehmigungsdirektion Nord**  
Überschwemmungsgebiet  
Ahr  
**Blatt 23**

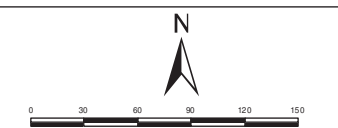
Landkreis Ahrweiler  
Aufgestellt: Struktur- und Genehmigungsdirektion Nord  
Regionalstelle Wasserwirtschaft, Abfall-  
wirtschaft, Bodenschutz Koblenz  
Koblenz, den 20.09.2021

Thomas Müller  
Arbeitskarte für die neue Festlegung an der Ahr





- Legende
- Gewässerverlauf mit Kilometrierung
  - Vorläufig sichergestelltes Überschwemmungsgebiet gemäß § 76 Abs. 3 WHG
  - Überschwemmungsgebiet Rhein gemäß § 83 Abs. 2 u. 3 LWG
  - überschwemmungsgefährdetes Gebiet Rhein
  - Gemarkungsgrenze
  - Flurgrenze

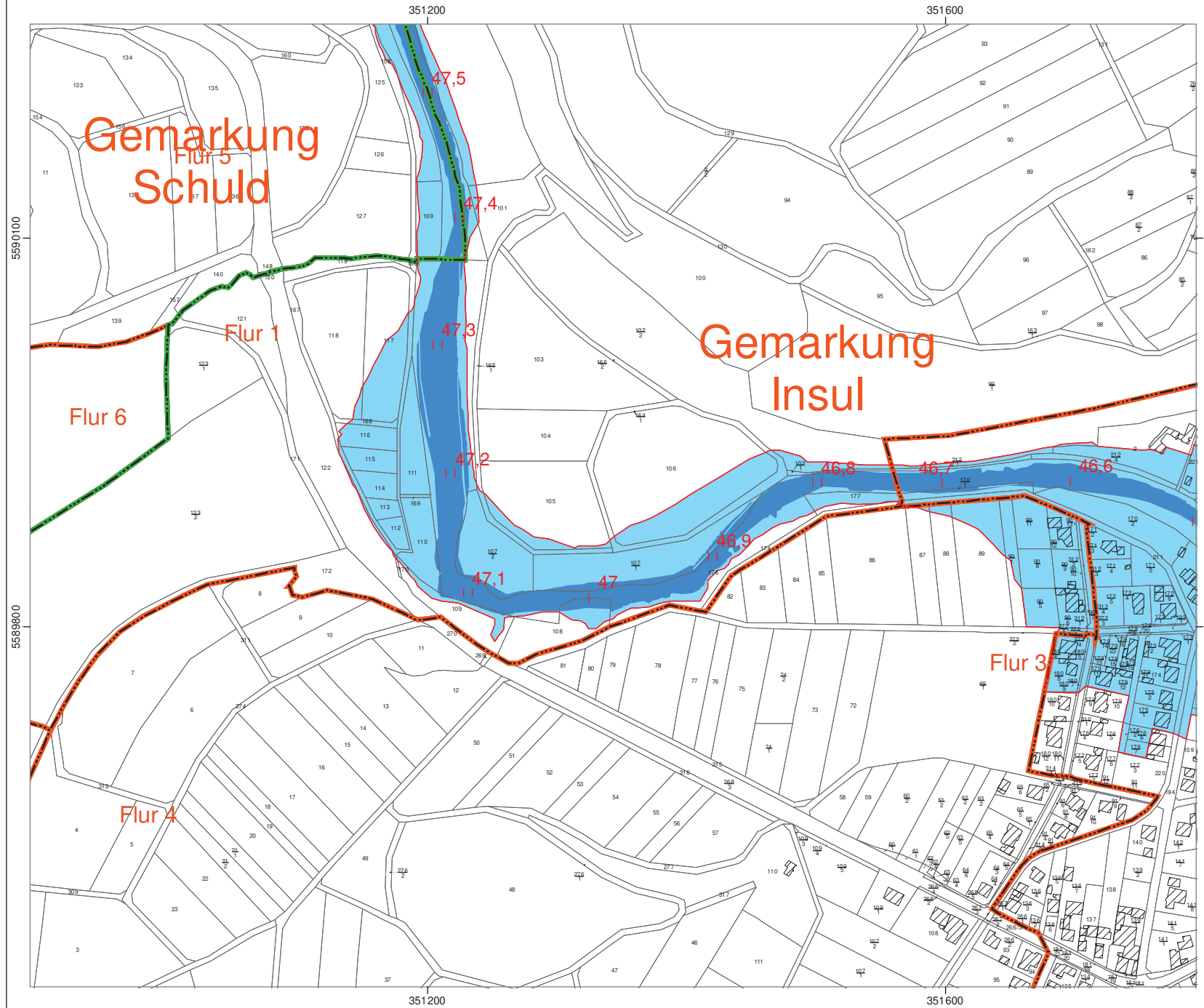


**Struktur- und  
Genehmigungsdirektion Nord**  
Überschwemmungsgebiet  
Ahr  
**Blatt 24**

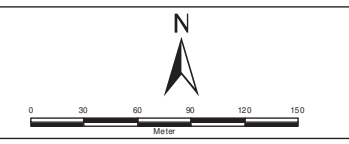
Landkreis Ahrweiler  
Aufgestellt: Struktur- und Genehmigungsdirektion Nord  
Regionalstelle Wasserwirtschaft, Abfallwirtschaft, Bodenschutz Koblenz  
Koblenz, den 20.09.2021

Thomas Müller  
Arbeitskarte für die neue Festlegung an der Ahr





- Legende**
- Gewässerverlauf mit Kilometrierung
  - Vorläufig sichergestellt  
Überschwemmungsgebiet  
gemäß § 76 Abs. 3 WHG
  - Überschwemmungsgebiet Rhein gemäß  
§ 83 Abs. 2 u. 3 LWG
  - überschwemmungsgefährdetes Gebiet  
Rhein
  - Gemarkungsgrenze
  - Flurgrenze



**Struktur- und  
Genehmigungsdirektion Nord**  
Überschwemmungsgebiet  
Ahr  
**Blatt 25**

Landkreis Ahrweiler  
Aufgestellt: Struktur- und Genehmigungsdirektion Nord  
Regionalstelle Wasserwirtschaft, Abfall-  
wirtschaft, Bodenschutz Koblenz  
Koblenz, den 20.09.2021

Thomas Müller  
Arbeitskarte für die neue Festlegung an der Ahr